

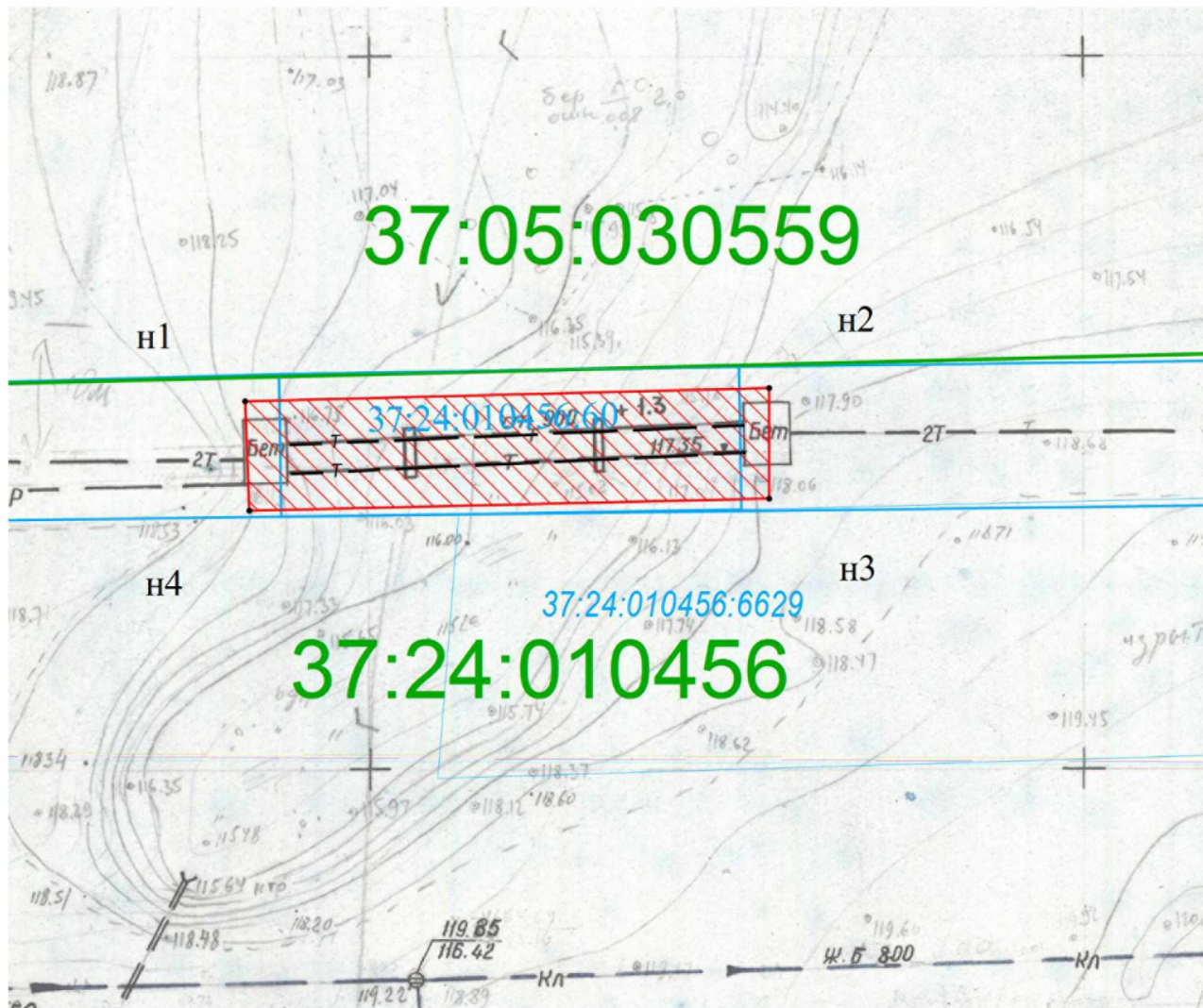
## Схема расположения границ (сферы действия) публичного сервитута

устанавливаемого в целях размещения объекта участков теплотрассы Т-46 от ТЭЦ-3 до Д-37 (п.1.28) на  
земельный участок с кадастровым номером 37:24:010456:60

Адрес (местоположение): обл. Ивановская, г. Иваново, в районе Кохомского шоссе

Площадь планируемого публичного сервитута: 282 кв. м.

Категория земель: земли населенных пунктов



Масштаб 1:500

Координаты поворотных точек границ сервитута  
Система координат: МСК г. Иваново

Обозначение характерных точек границ	Координаты, м	
	X	Y
1	2	3
н1	-4624.48	4291.73
н2	-4623.54	4328.45
н3	-4631.29	4328.45
н4	-4632.16	4292.04
н1	-4624.48	4291.73

Условные обозначения:



- зона планируемой границы сферы действия публичного сервитута

- границы существующих земельных участков

37:24:010357:25 - кадастровый номер земельного участка

37:24: 010357 - номер кадастрового квартала

• - характерная точка границы, сведения о которой достаточны для определения ее местоположения  
н1, н2, н3, ... - номер характерной точки границы, сведения о которой достаточны для определения ее местоположения

### Сведения о земельном участке

Кадастровый номер участка	Разрешенное использование	Площадь земельного участка	Сведения о правах	Вид права
1	2	3	4	5
37:24:010456:60	надземная часть теплосети	322	Нет сведений	Нет сведений

## Схема расположения границ (сферы действия) публичного сервитута

устанавливаемого в целях размещения объекта участков теплотрассы Т-46 от ТЭЦ-3 до Д-37 (п.1.29) на земельный участок с кадастровым номером 37:24:010456:61

Адрес (местоположение): обл. Ивановская, г. Иваново, в районе Кохомского шоссе

Площадь планируемого публичного сервитута: 1832 кв. м.

Категория земель: земли населенных пунктов





Масштаб 1:1000

Координаты поворотных точек границ сервитута  
Система координат: МСК г. Иваново

Обозначение характерных точек границ	Координаты, м	
	X	Y
1	2	3
n1	-4621.18	4526.24
n2	-4618.80	4752.27
n3	-4626.76	4757.71
n4	-4629.18	4526.36
n1	-4621.18	4526.24

Условные обозначения:

-  - зона планируемой границы сферы действия публичного сервитута
-  - границы существующих земельных участков
- 37:24:010357:25 - кадастровый номер земельного участка
- 37:24: 010357 - номер кадастрового квартала
- - характерная точка границы, сведения о которой достаточны для определения ее местоположения
- n1, n2, n3, ... - номер характерной точки границы, сведения о которой достаточны для определения ее местоположения

### Сведения о земельном участке

Кадастровый номер участка	Разрешенное использование	Площадь земельного участка	Сведения о правах	Вид права
1	2	3	4	5
37:24:010456:61	надземная часть теплосети	2356	Нет сведений	Нет сведений

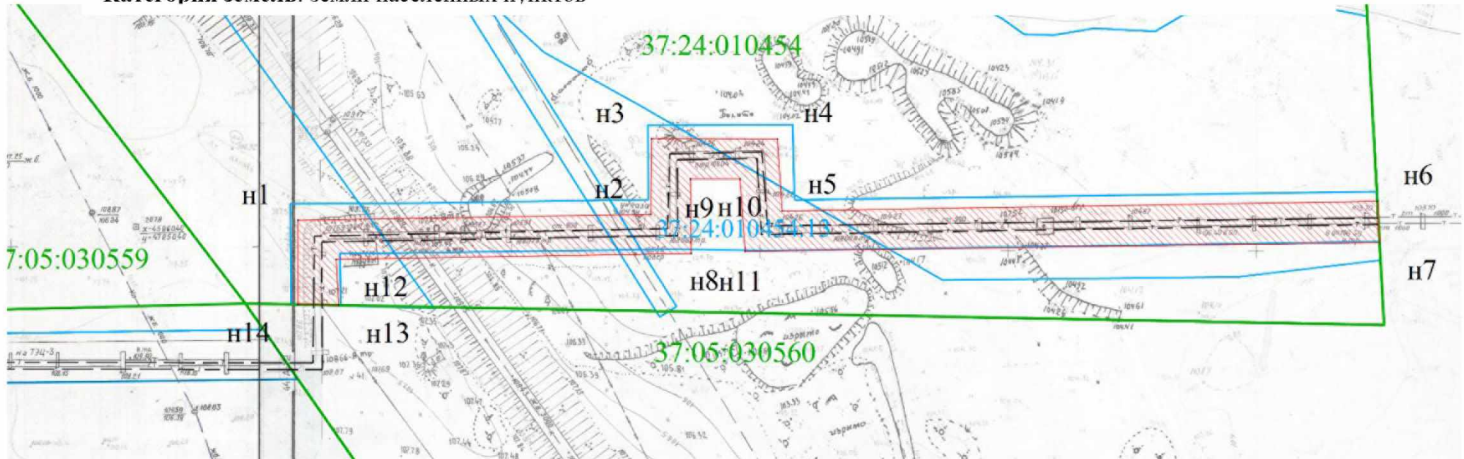
## Схема расположения границ (сферы действия) публичного сервитута

устанавливаемого в целях размещения объекта участков теплотрассы Т-46 от ТЭЦ-3 до Д-37 1 очередь 1-го вывода с ПНС-7 и ответвл. От т/к Д-18.52 (п.1.30) на земельный участок с кадастровым номером 37:24:010454:13

Адрес (местоположение): обл. Ивановская, г. Иваново, в районе Кохомского шоссе

Площадь планируемого публичного сервитута: 2060 кв. м.

Категория земель: земли населенных пунктов





Масштаб 1:1000

Координаты поворотных точек границ сервитута  
Система координат: МСК г. Иваново

Обозначение характерных точек границ	Координаты, м	
	X	Y
1	2	3
н1	-4594.71	4757.82
н2	-4593.55	4828.85
н3	-4578.31	4829.03
н4	-4578.38	4854.27
н5	-4592.85	4855.23
н6	-4590.90	4975.02
н7	-4599.19	4975.47
н8	-4600.96	4847.75
н9	-4586.38	4846.78
н10	-4586.38	4836.76
н11	-4601.42	4836.95
н12	-4602.62	4765.50
н13	-4611.84	4765.96
н14	-4611.69	4757.79
н1	-4594.71	4757.82

Условные обозначения:

-  - зона планируемой границы сферы действия публичного сервитута
-  - границы существующих земельных участков
- 37:24:010357:25 - кадастровый номер земельного участка
- 37:24: 010357 - номер кадастрового квартала
- - характерная точка границы, сведения о которой достаточны для определения ее местоположения
- н1, н2, н3, ... - номер характерной точки границы, сведения о которой достаточны для определения ее местоположения

### Сведения о земельном участке

Кадастровый номер участка	Разрешенное использование	Площадь земельного участка	Сведения о правах	Вид права
1	2	3	4	5
37:24:010454:13	надземная часть теплосети	2741	Нет сведений	Нет сведений