

Схема расположения границ (сферы действия) публичного сервитута

устанавливаемого в целях размещения объекта участков теплотрассы Т-52 от Д-49 до Д-60.12 (п.1.32) на
земельные участки с кадастровыми номерами 37:24:040928:66, 37:24:040928:68

Адрес (местоположение): обл. Ивановская, г. Иваново, ул. Станкостроителей

Площадь планируемого публичного сервитута: 384 кв. м.

Категория земель: земли населенных пунктов





Масштаб 1:500

Координаты поворотных точек границ сервитута

Система координат: МСК г. Иваново

Обозначение характерных точек границ	Координаты, м	
	X	Y
1	2	3
н1	-3319.15	-1254.67
н2	-3325.61	-1207.19
н3	-3333.55	-1208.43
н4	-3327.08	-1255.78
н1	-3319.15	-1254.67

Условные обозначения:

-  - зона планируемой границы сферы действия публичного сервитута
-  - границы существующих земельных участков
- 37:24:010357:25 - кадастровый номер земельного участка
- 37:24: 010357 - номер кадастрового квартала
- - характерная точка границы, сведения о которой достаточны для определения ее местоположения
- н1, н2, н3, ..., - номер характерной точки границы, сведения о которой достаточны для определения ее местоположения

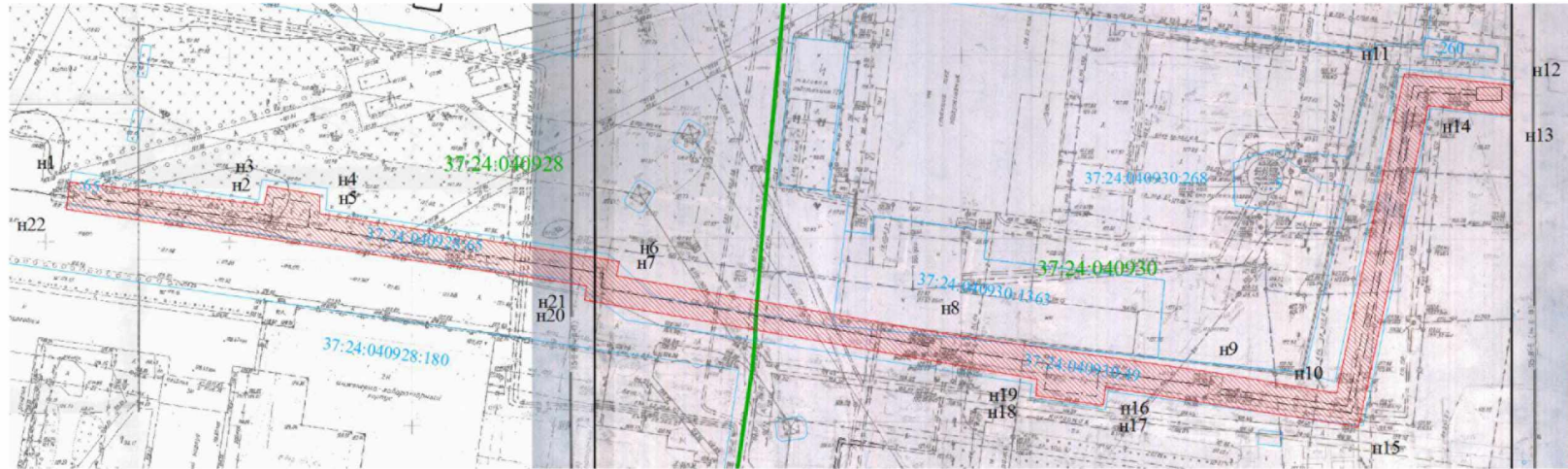
Сведения о земельном участке

Кадастровый номер участка	Разрешенное использование	Площадь земельного участка	Сведения о правах	Вид права
1	2	3	4	5
37:24:040928:66	надземная часть теплосети	335	Нет сведений	Нет сведений
37:24:040928:68	надземная часть теплотрассы	3875	Нет сведений	Нет сведений

Схема расположения границ (сферы действия) публичного сервитута

устанавливаемого в целях размещения объекта участков теплотрассы Т-52 от Д-49 до Д-60.12 (ул. Станкостроителей) (п.1.33) на земельные участки с кадастровыми номерами 37:24:040928:65, 37:24:040930:1363, 37:24:040930:49

Адрес (местоположение): обл. Ивановская, г. Иваново, ул. Станкостроителей
Площадь планируемого публичного сервитута: 4013 кв. м.
Категория земель: земли населенных пунктов



Масштаб 1:2000

Координаты поворотных точек границ сервитута
Система координат: МСК г. Иваново

Условные обозначения:

- зона планируемой границы сферы действия публичного сервитута
- границы существующих земельных участков
- 37:24:010357:25 - кадастровый номер земельного участка
- 37:24: 010357 - номер кадастрового квартала
- - характерная точка границы, сведения о которой достаточны для определения ее местоположения
- n1,n2,n3,... - номер характерной точки границы, сведения о которой достаточны для определения ее местоположения

Сведения о земельном участке

Кадастровый номер участка	Разрешенное использование	Площадь земельного участка	Сведения о правах	Вид права
1	2	3	4	5
37:24:040928:65	надземная часть теплосети	1818	Нет сведений	Нет сведений
37:24:040930:1363	для станции технического обслуживания и ремонта автомобилей	2220	Нет сведений	Нет сведений
37:24:040930:49	надземная часть теплосети	2875	Нет сведений	Нет сведений

Обозначение характерных точек границ	Координаты, м	
	X	Y
1	2	3
n1	-3334.32	-1143.08
n2	-3340.66	-1090.09
n3	-3335.62	-1089.08
n4	-3337.92	-1075.11
n5	-3343.04	-1075.04
n6	-3356.02	-993.31
n7	-3360.01	-994.14
n8	-3375.31	-906.69
n9	-3386.45	-830.76
n10	-3392.04	-797.66
n11	-3304.92	-779.21
n12	-3308.07	-749.62

Обозначение характерных точек границ	Координаты, м	
	X	Y
1	2	3
n13	-3316.20	-750.48
n14	-3313.61	-772.88
n15	-3401.13	-791.86
n16	-3390.31	-860.68
n17	-3395.23	-861.33
n18	-3392.61	-879.74
n19	-3388.03	-879.49
n20	-3366.54	-1002.73
n21	-3362.69	-1002.24
n22	-3341.79	-1144.20
n1	-3334.32	-1143.08