

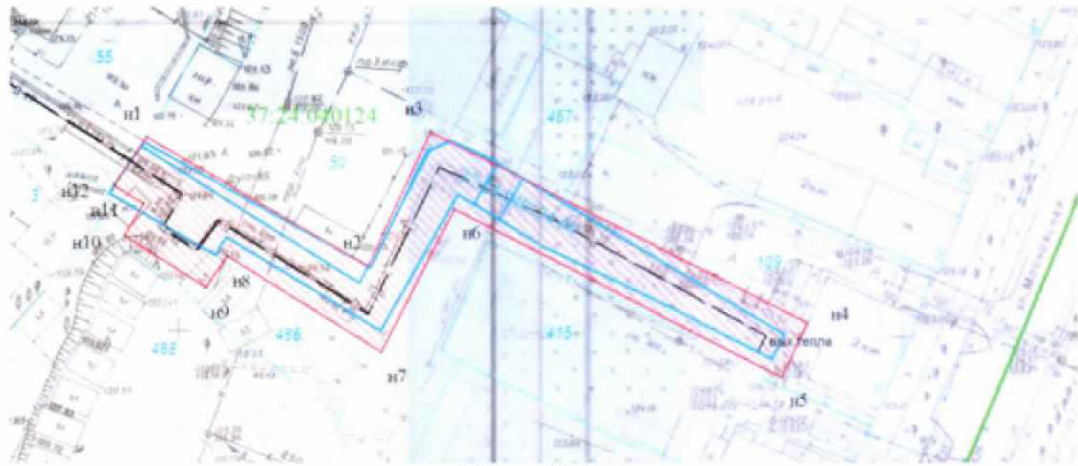
Схема расположения границ (сферы действия) публичного сервитута

устанавливаемого в целях размещения объекта участков теплотрассы Т-25 от В-19 до В-30 (ул.Почтовая) (п.1.23) на земельные участки с кадастровыми номерами 37:24:040124:60, 37:24:040124:109, 37:24:040124:415, 37:24:040124:50, 37:24:040124:486

Адрес (местоположение): обл. Ивановская, г. Иваново, в районе ул. Станко

Площадь планируемого публичного сервитута: 1005 кв. м.

Категория земель: земли населенных пунктов





Масштаб 1:1000

Координаты поворотных точек границ сервитута

Система координат: МСК г. Иваново

Обозначение характерных точек границ	Координаты, м	
	X	Y
1	2	3
n1	-272.84	-54.68
n2	-290.49	-24.18
n3	-272.08	-15.54
n4	-298.17	36.53
n5	-305.77	32.93
n6	-282.64	-12.25
n7	-302.26	-22.30
n8	-289.16	-43.60
n9	-293.46	-46.54
n10	-286.37	-57.75
n11	-281.93	-55.14
n12	-279.48	-59.20
n1	-272.84	-54.68

Условные обозначения:

-  - зона планируемой границы сферы действия публичного сервитута
-  - границы существующих земельных участков
- 37:24:010357:25 - кадастровый номер земельного участка
- 37:24: 010357 - номер кадастрового квартала
- - характерная точка границы, сведения о которой достаточны для определения ее местоположения
- n1, n2, n3 ... - номер характерной точки границы, сведения о которой достаточны для определения ее местоположения

Сведения о земельном участке

Кадастровый номер участка	Разрешенное использование	Площадь земельного участка	Сведения о правах	Вид права
1	2	3	4	5
37:24:040124:60	надземная часть теплосети	691	Нет сведений	Нет сведений
37:24:040124:109	для административного здания	801	Нет сведений	Нет сведений
37:24:040124:415	для многоквартирного жилого дома (малоэтажной жилой застройки)	995	Нет сведений	Нет сведений
37:24:040124:50	торговый комплекс	13240	Нет сведений	Нет сведений
37:24:040124:486	для строительства гостиницы	292	Нет сведений	Нет сведений