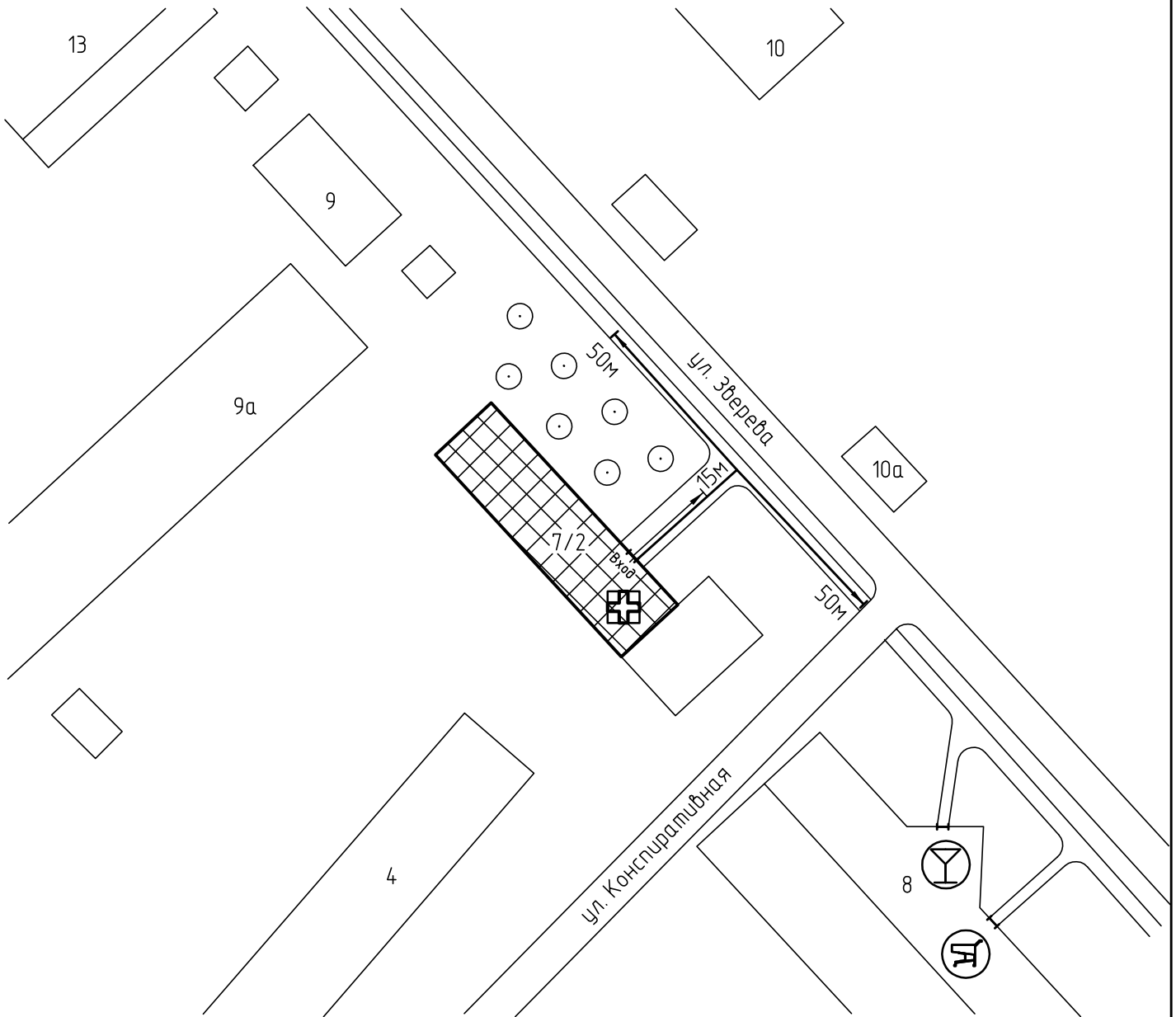
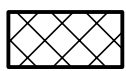


Схема прилегающей территории Медицинского
 центра ООО "ДЕЖА ВЮ"
 по адресу: г. Иваново ул.Зверева, д.7/2. М 1:1000



Условные обозначения:



Организации и объекты от которых
 определяется расстояние.



Объект торговли.




Объект общественного
 питания.



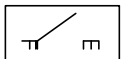
Объект здравоохранения.



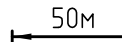
Окружающая застройка.



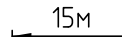
Ограждение прилегающей
 территории.



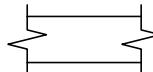
Ворота.



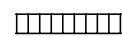
Расстояние 50м.



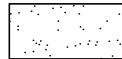
Расстояние 15м.



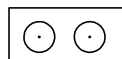
Дороги, тротуары.



Пешеходный переход.



Газон.



Деревья .