



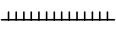
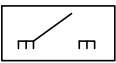

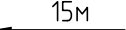

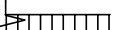



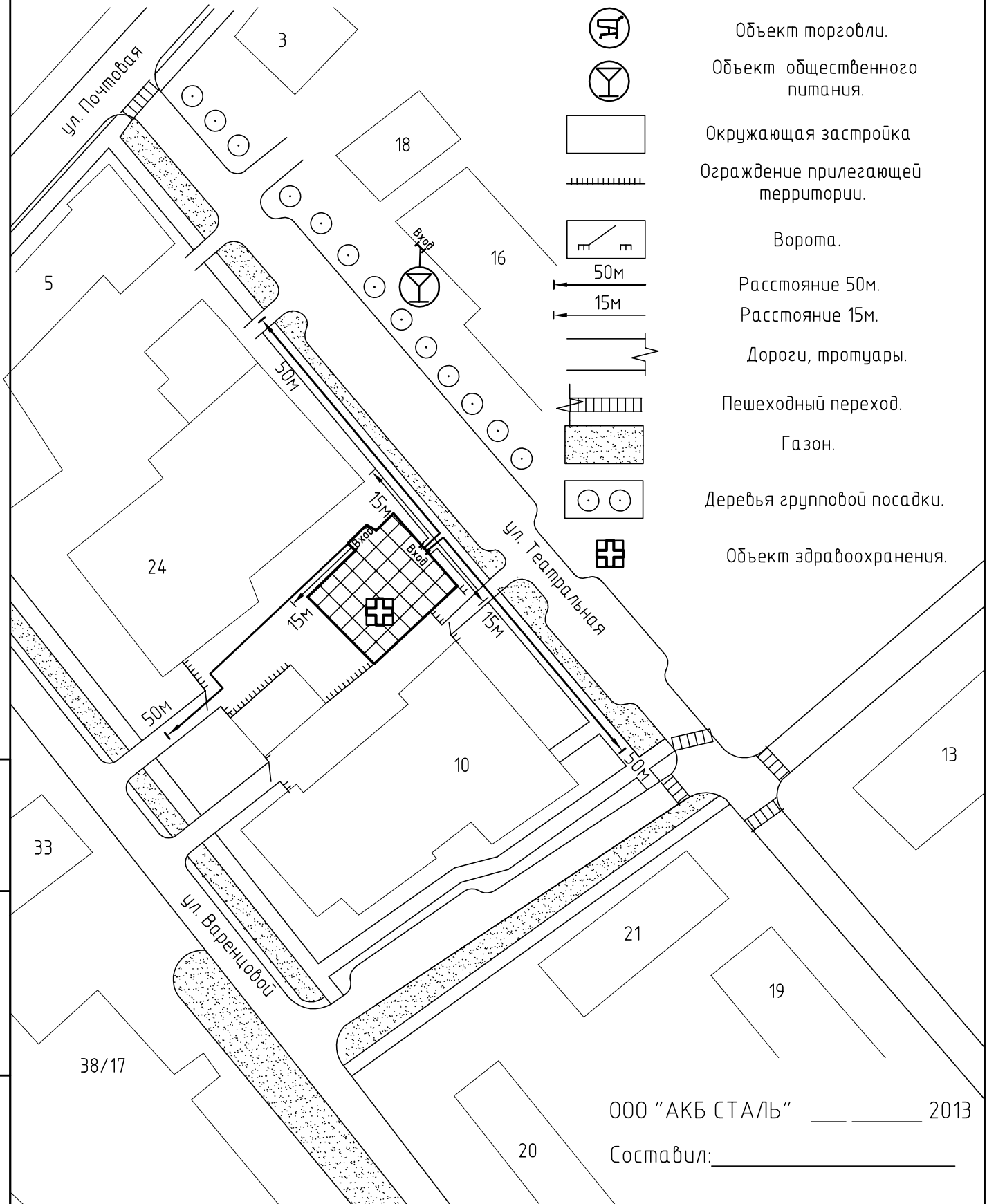


Схема прилегающей территории детской городской поликлиники №6
 по адресу: г. Иваново, ул. Театральная, д.25. М 1:1000

Условные обозначения:

-  Организации и объекты от которых определяется расстояние.
-  Объект торговли.
-  Объект общественного питания.
-  Окружающая застройка
-  Ограждение прилегающей территории.
-  Ворота.
-  Расстояние 50м.
-  Расстояние 15м.
-  Дороги, тротуары.
-  Пешеходный переход.
-  Газон.
-  Деревья групповой посадки.
-  Объект здравоохранения.



Инв. № подл. _____
 Подп. и дата. _____
 Взам. инв. № _____

ООО "АКБ СТАЛЬ" _____ 2013

Составил: _____