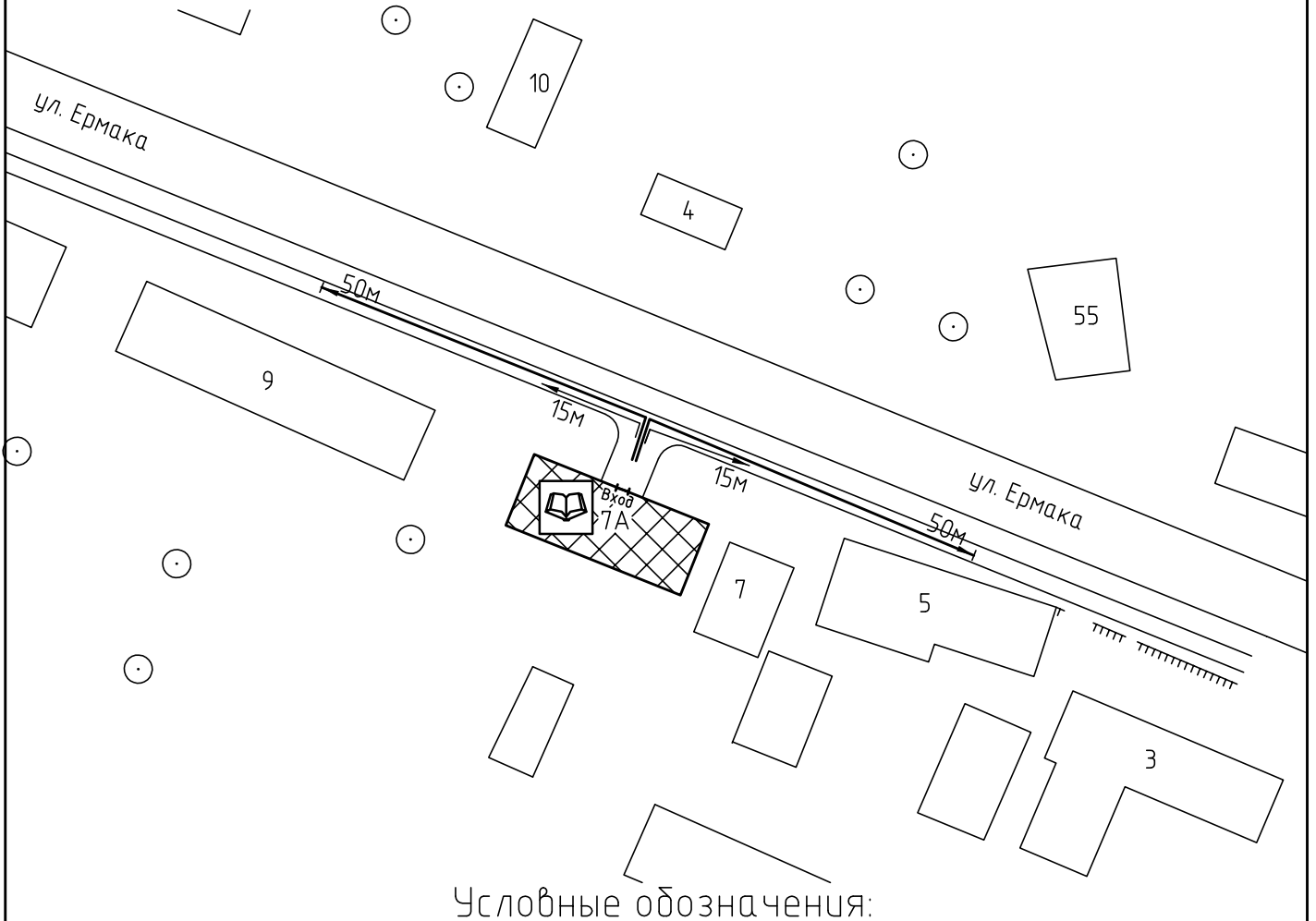

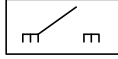

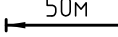

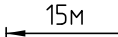

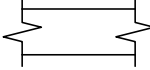

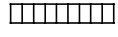



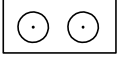


Схема прилегающей территории корпуса № 7 Ивановского  
государственного университета  
по адресу: г. Иваново ул. Ермака, д. 7А. М 1:1000



Условные обозначения:

	Организации и объекты от которых определяется расстояние.		Ворота.
	Объект торговли.		Расстояние 50м.
	Объект общественного питания.		Расстояние 15м.
	Детские и образовательные учреждения.		Дороги, тротуары.
	Объект здравоохранения.		Пешеходный переход.
	Окружающая застройка.		Газон.
	Ограждение прилегающей территории.		Деревья групповой посадки.

ООО "АКБ СТАЛЬ" \_\_\_\_\_ 2013

Составил: \_\_\_\_\_

Взам. инв. №

Подп. и дата

Инв. № подл