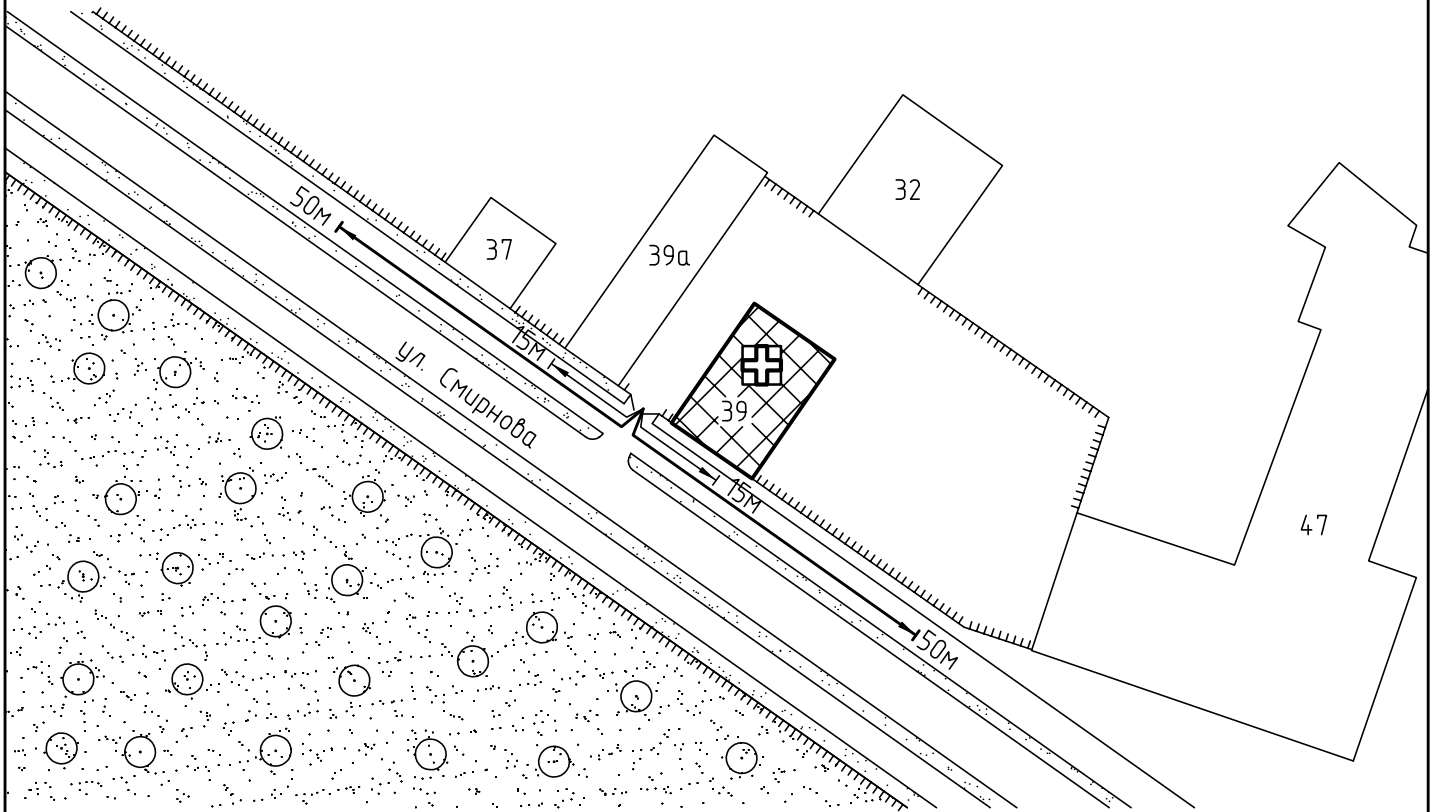
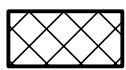


Схема прилегающей территории
 Наркологического диспансера
 по адресу: г. Иваново ул. Смирнова, д. 39. М 1:1000



Условные обозначения:



Организации и объекты от которых определяется расстояние.



Объект торговли.




Объект общественного питания.



Детские и образовательные учреждения.



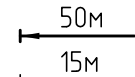
Окружающая застройка.



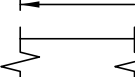
Ограждение прилегающей территории.



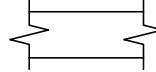
Ворота.



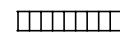
Расстояние 50м.



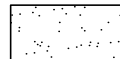
Расстояние 15м.



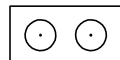
Дороги, тротуары.



Пешеходный переход.



Газон.



Дереья .