







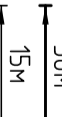

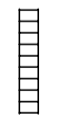

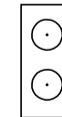



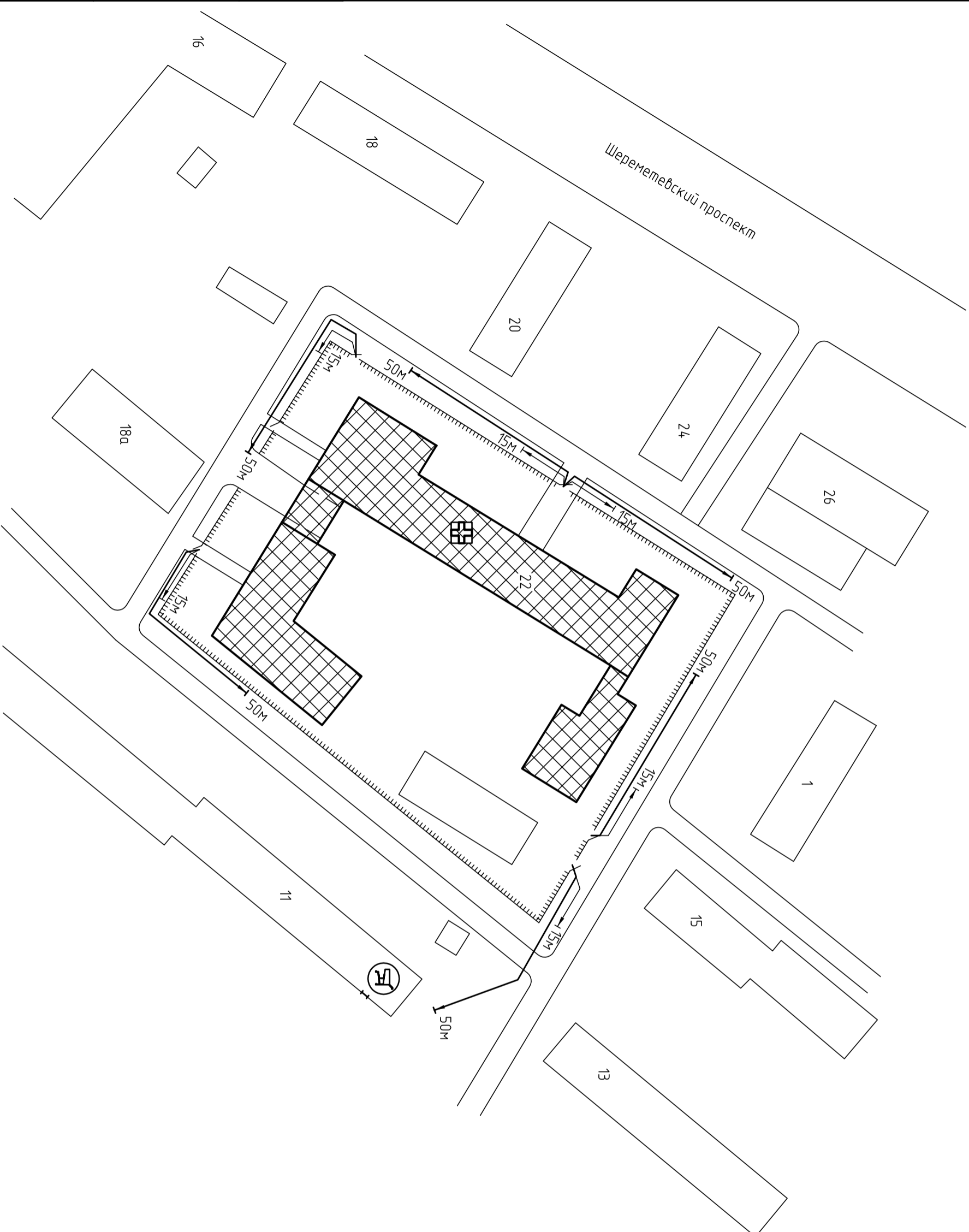


Схема прилегающей территории Облгастного бюджетного учреждения здравоохранения "Кардиологический диспансер" по адресу: г. Иваново пр.Шереметевский, д.22. М 1:1000

Приложение № _____
к постановлению Администрации города Иванова
от _____ № _____

Условные обозначения:

	Организации и объекты от которых определяется расстояние.
	Объект торговли
	Объект общественного питания.
	Детские и образовательные учреждения.
	Объект здравоохранения.
	Окружающая застройка.
	Ограждение прилегающей территории.
	Ворота.
	Расстояние 50м.
	Расстояние 15м.
	Дороги, тротуары.
	Пешеходный переход.
	Газон.
	Деревья групповой посадки.
	Объект спорта.
	Объект военного назначения



Инв. № подл	Подп. и дата	Взам. инв. №

ООО "АКБ СТАЛЬ" _____ 2013
Составил: _____