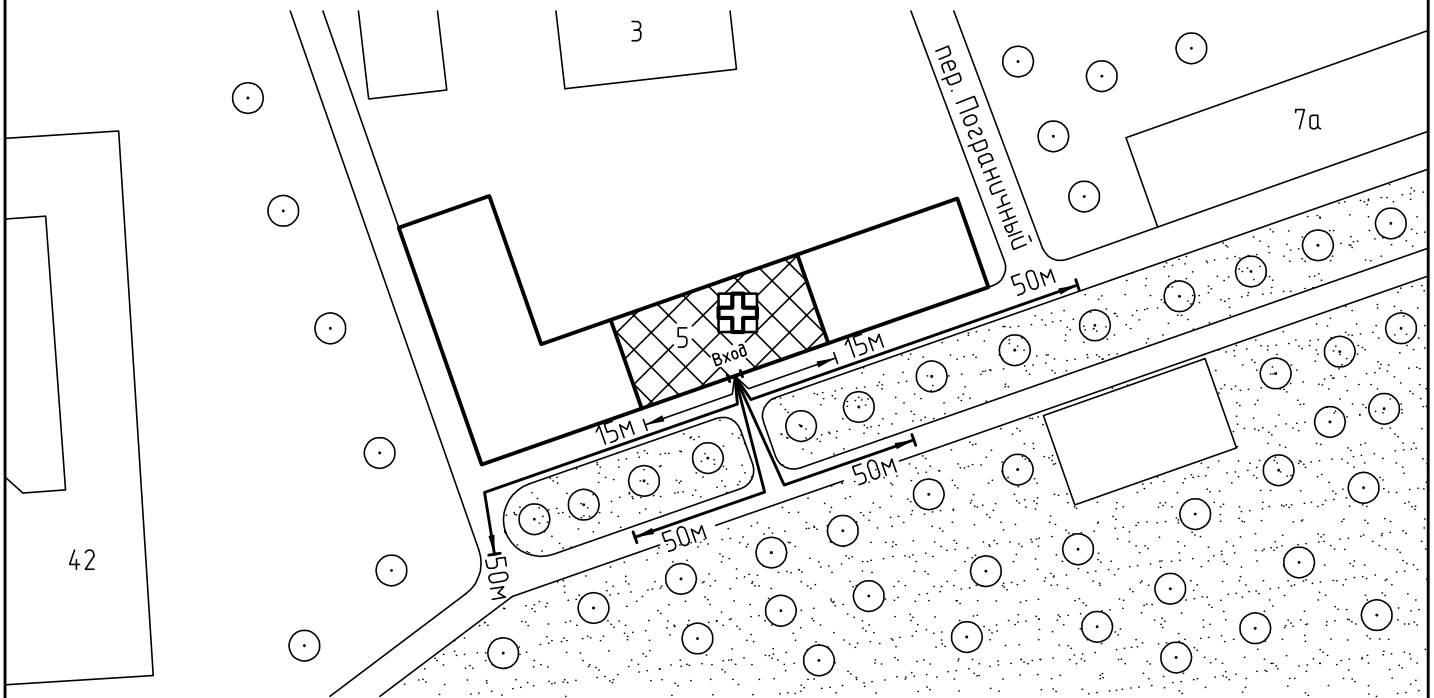



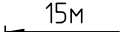








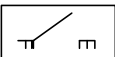


Схема прилегающей территории  
 Клиники биоинформационной медицины «Вита Авис»  
 по адресу: г. Иваново ул. Набережная, д. 5. М 1:1000



Условные обозначения:

	Организации и объекты от которых определяется расстояние.		Расстояние 50м.
	Объект торговли.		Расстояние 15м.
	Объект общественного питания.		Дороги, тротуары.
	Объект здравоохранения.		Пешеходный переход.
	Окружающая застройка.		Газон.
	Ограждение прилегающей территории.		Деревья.
	Ворота.		