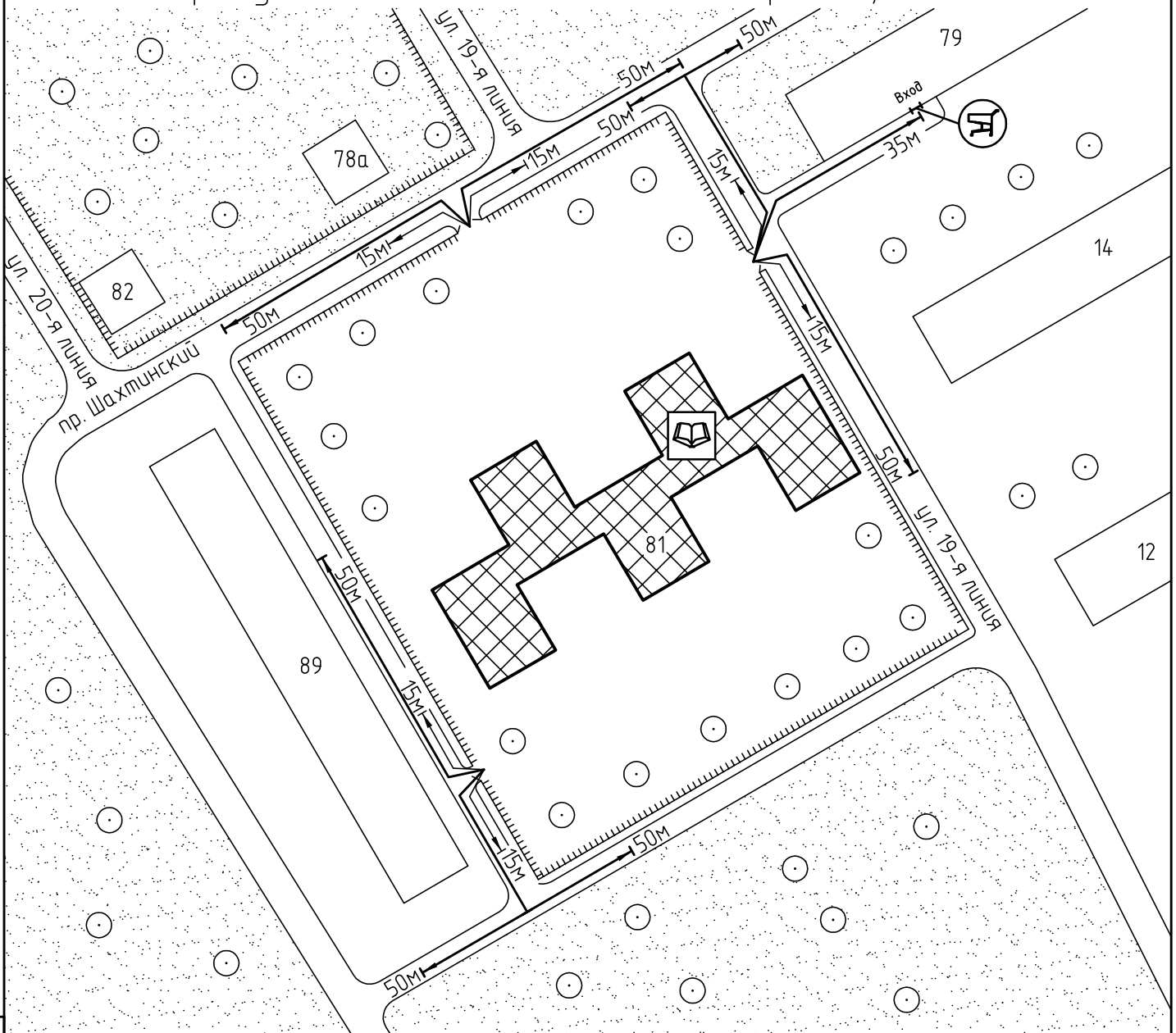


Схема прилегающей территории
 Детского сада комбинированного вида № 194
 по адресу: г. Иваново Шахтинский проезд, д.81. М 1:1000



Условные обозначения:



Организации и объекты от которых определяется расстояние.



Объект торговли.



Объект общественного питания.



Детские и образовательные учреждения.



Окружающая застройка.

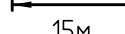


Ограждение прилегающей территории.




Ворота.

50м

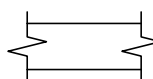


Расстояние 50м.

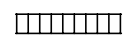
15м




Расстояние 15м.



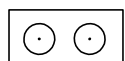
Дороги, тротуары.



Пешеходный переход.



Газон.



Дереья .