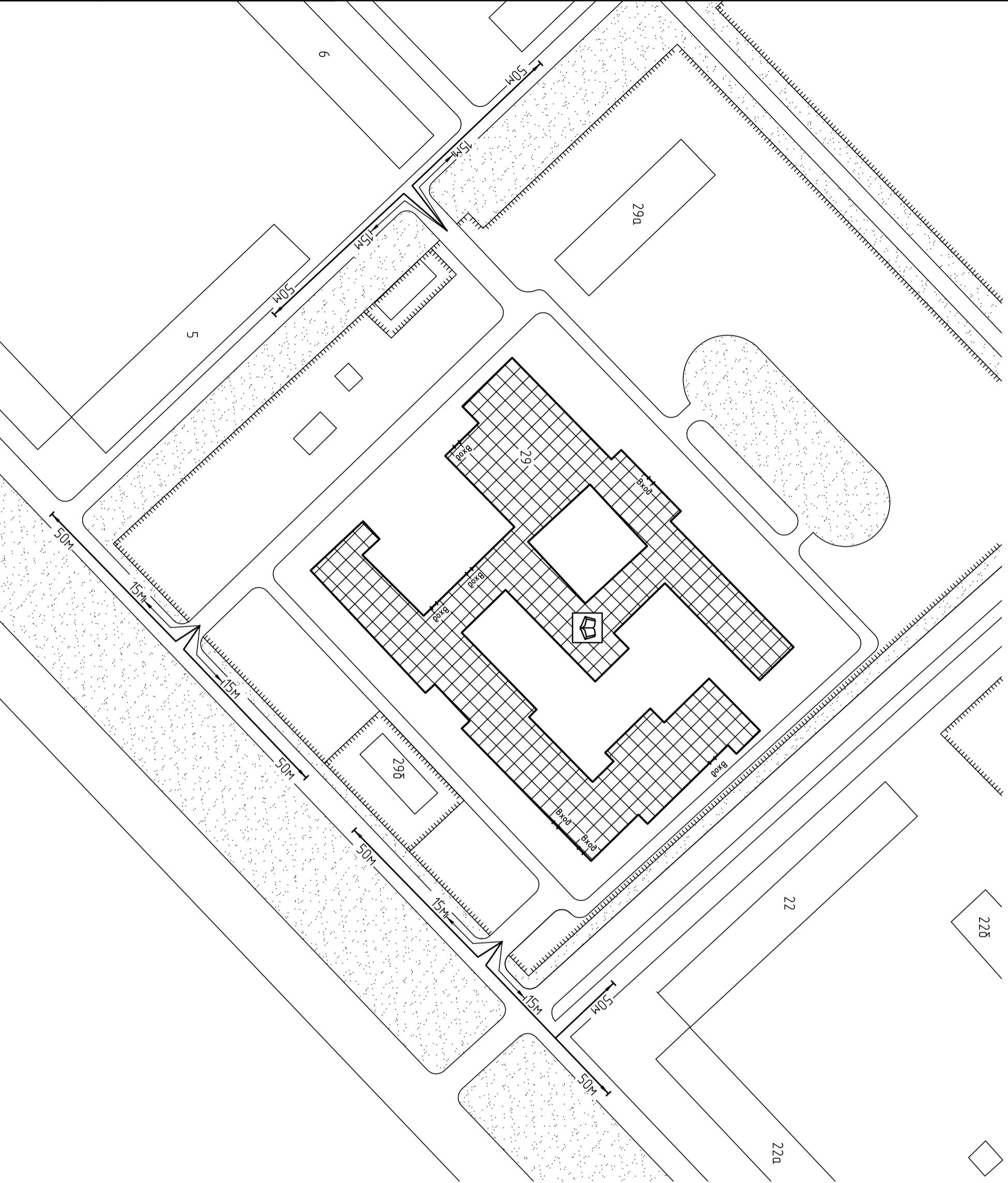


















Схема прилегающей территории Гимназии №44
по адресу: г. Иваново Кохонское шоссе, д.29. М 1:10000

Приложение № _____
к постановлению Администрации города Иваново
от _____ № _____

Инв. № подл	Подп. и дата	Взам. инв. №



Условные обозначения:

-  Организация и объекты от которых определяется расстояние.
-  Объект торговли
-  Объект общественного питания.
-  Детские и образовательные учреждения.
-  Объект здравоохранения.
-  Окружающая застройка.
-  Ограждение прилегающей территории.
-  Ворота.
-  Расстояние 50м.
-  Расстояние 15м.
-  Дороги, тротуары.
-  Пешеходный переход.
-  Газон.
-  Деревья групповой посадки.
-  Объект спорта.
-  Объект военного назначения