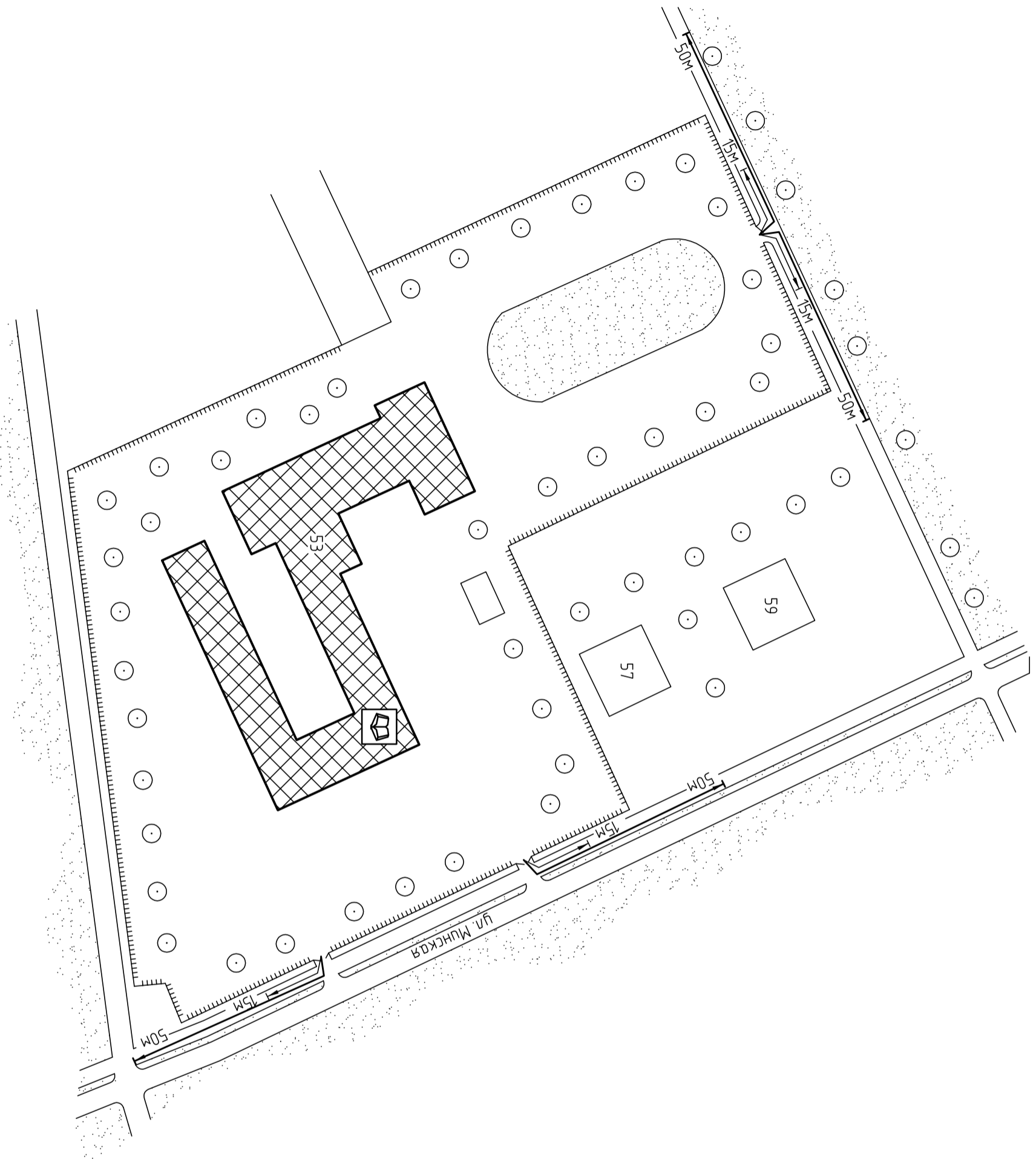














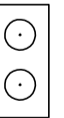

Инв. № подл	Подп. и дата	Взам. инв. №

Схема прилегающей территории Школы №15
по адресу: г. Ивандово ул. Мунская, д. 53. М 1:1000

Приложение № _____
к постановлению Администрации города Ивандова
от _____ № _____



Условные обозначения:

	Организации и объекты от которых определяется расстояние.
	Объект торговли
	Объект общественного питания.
	Детские и образовательные учреждения.
	Объект здравоохранения.
	Окружающая застройка.
	Ограждение прилегающей территории.
	Ворота.
	Расстояние 50м. Расстояние 15м.
	Дороги, тротуары.
	Пешеходный переход.
	Газон.
	Деревья групповой посадки.
	Объект спорта.