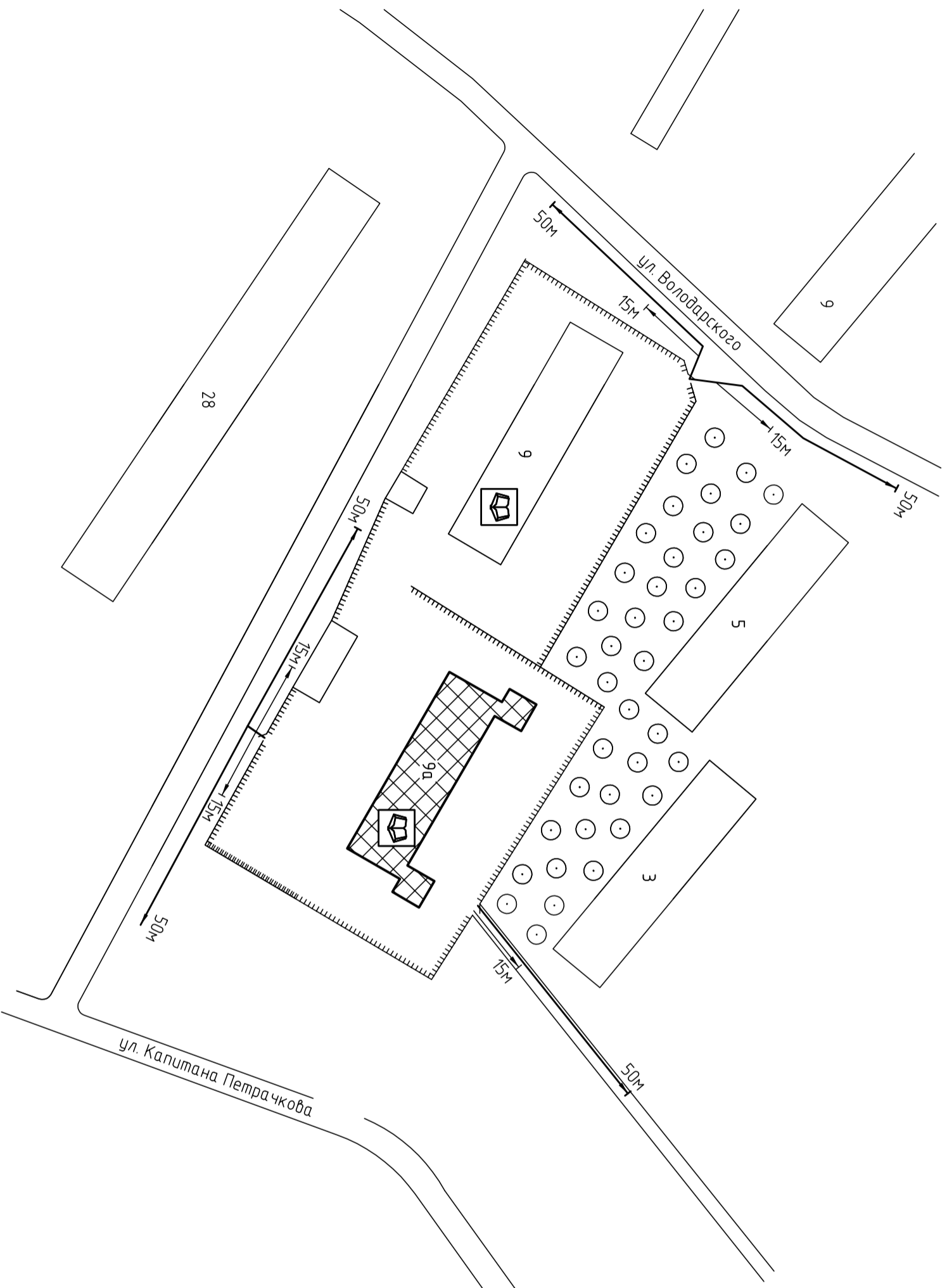








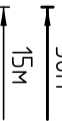



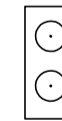




Схема прилегающей территории Детского сада
 общеразвивающего вида №159
 по адресу: с. Иваново ул. Володарского, д.9а. М 1:1000



Приложение № _____
 к постановлению Администрации города Иваново
 от _____ № _____

Условные обозначения:

	Организации и объекты от которых определяется расстояние.
	Объект торговли
	Объект общественного питания.
	Детские и образовательные учреждения.
	Объект здравоохранения.
	Окружающая застройка.
	Ограждение прилегающей территории.
	Ворота.
	Расстояние 50м. Расстояние 15м.
	Дорогу, тротуары.
	Пешеходный переход.
	Газон.
	Дереья групповой посадки.
	Объект спорта.
	Объект военного назначения