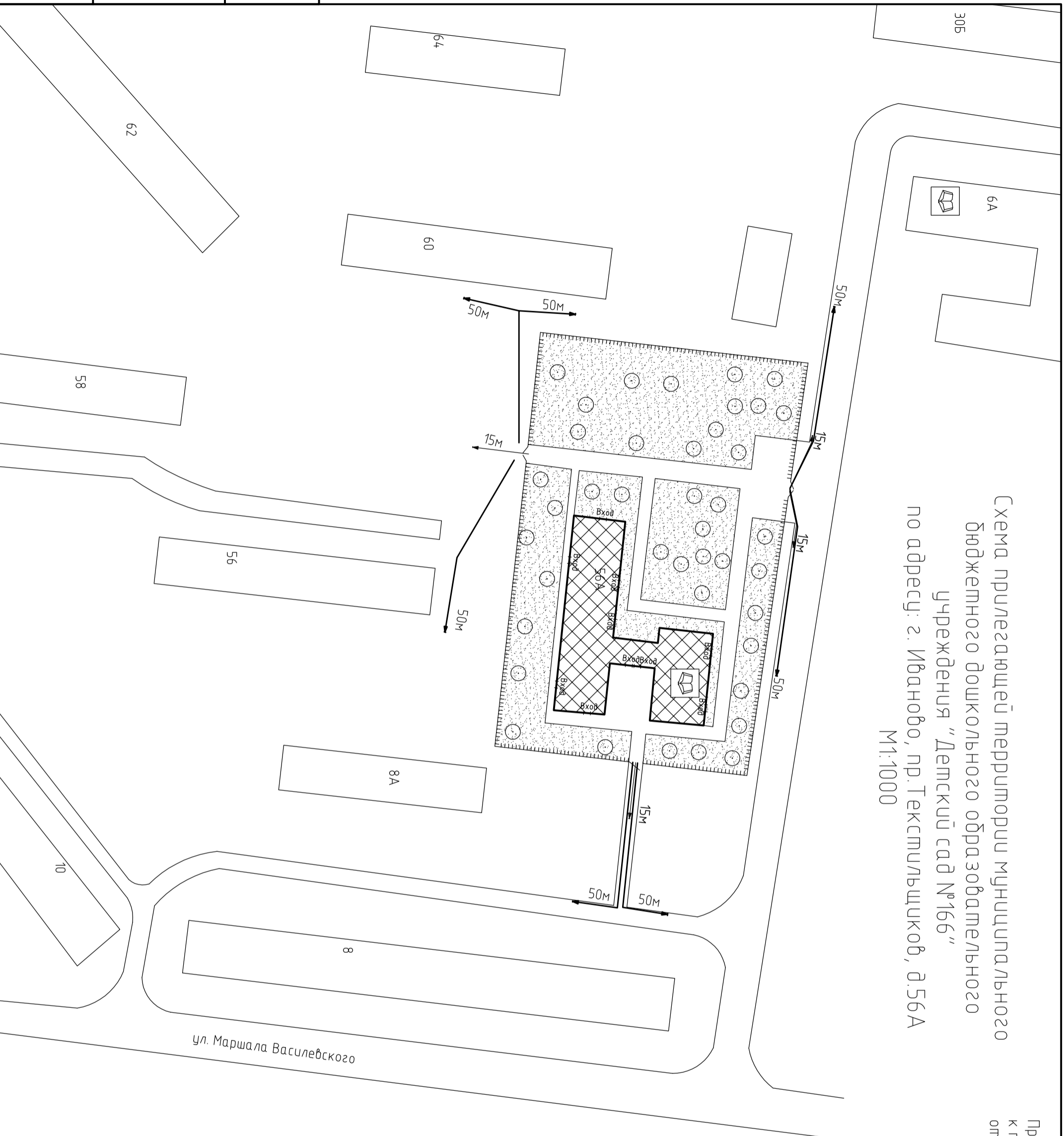








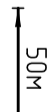
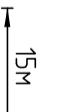




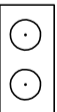
Схема прилегающей территории муниципального
 бюджетного дошкольного образовательного
 учреждения "Детский сад №166"
 по адресу: с. Иваново, пр. Текстильщиков, д.56А
 М1:1000

Приложение № _____
 к постановлению Администрации города Иваново
 от _____ № _____

Инв. № подл	Подп. и дата	Взам. инв. №



Условные обозначения:

-  Организация и объекты от которых определяются расстояния.
-  Объект торговли.
-  Объект общественного питания.
-  Детские и образовательные учреждения.
-  Окружающая застройка.
-  Ограждение прилегающей территории.
-  Ворота.
-  Расстояние 50м.
-  Расстояние 15м.
-  Дорогу, тротуары.
-  Пешеходный переход.
-  Газон.
-  Деревья.