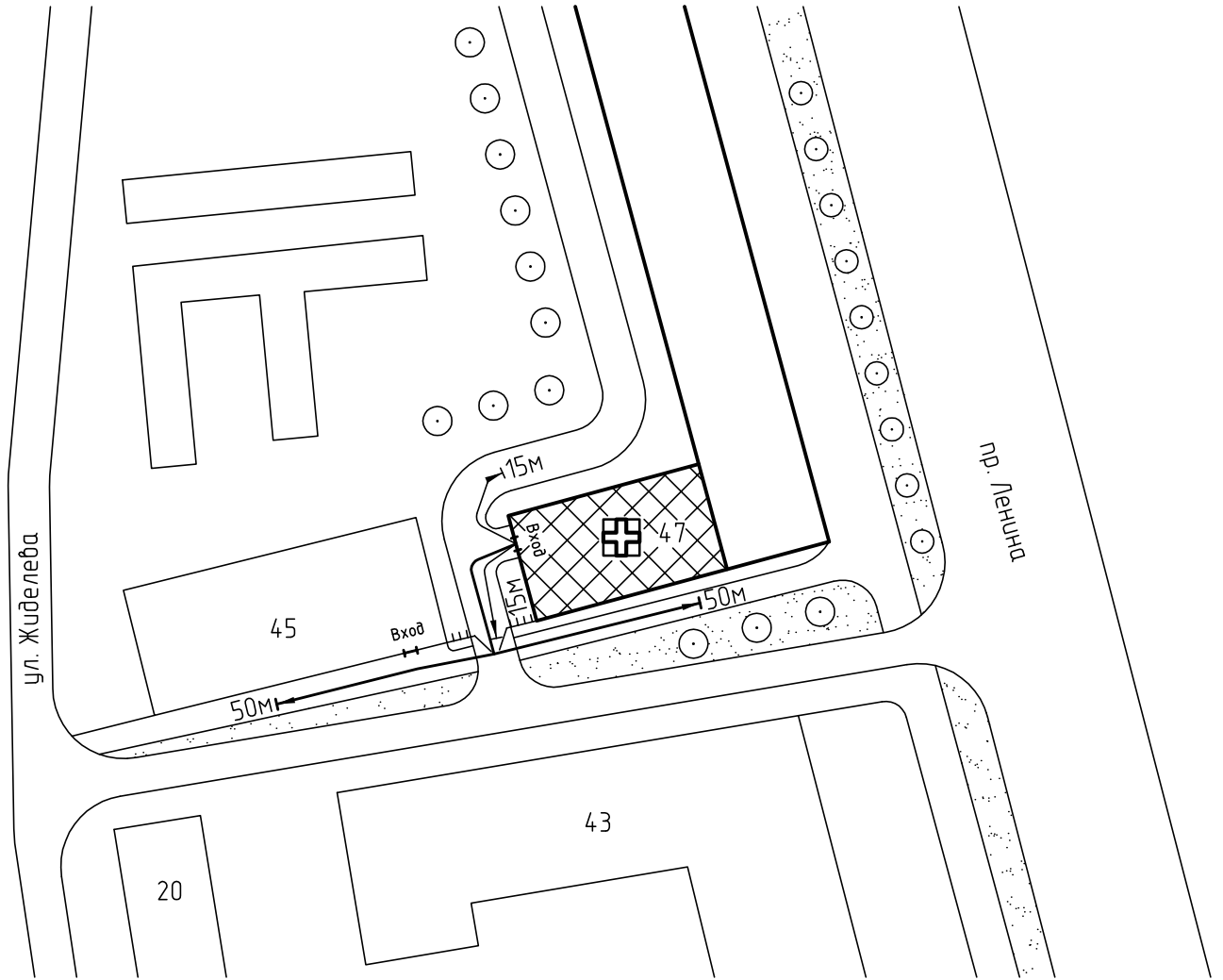
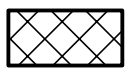


Схема прилегающей территории
 центра профилактической медицины
 по адресу: г. Иваново пр. Ленина, д.47, М 1:1000



Условные обозначения:



Организации и объекты от которых
 определяется расстояние.



Объект торговли.



Объект общественного
 питания.



Объект здравоохранения.



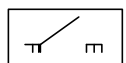
Детские и образовательные
 учреждения.



Окружающая застройка.



Ограждение прилегающей
 территории.



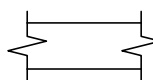
Ворота.



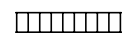
Расстояние 50м.




Расстояние 15м.



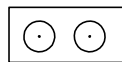
Дороги, тротуары.



Пешеходный переход.



Газон.



Деревья.

Взам. инв. №

Подп. и дата

Инв. № подл