





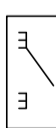

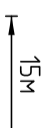

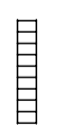

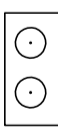


Схема прилегающей территории муниципально-
 бюджетного образовательного учреждения
 средняя общеобразовательная школа №50
 по адресу: г. Иваново, пр. Строителей, д.63. М1:1000.

Условные обозначения:

-  Организация и объекты от которых определяется расстояние.
-  Объект торговли.
-  Объект общественного питания.
-  Детские и образовательные учреждения.
-  Окружающая застройка.
-  Ограждение прилегающей территории.
-  Ворота.
-  Расстояние 50м.
-  Расстояние 15м.
-  Дороги, тропинки.
-  Пешеходный переход.
-  Газон.
-  Деревья.