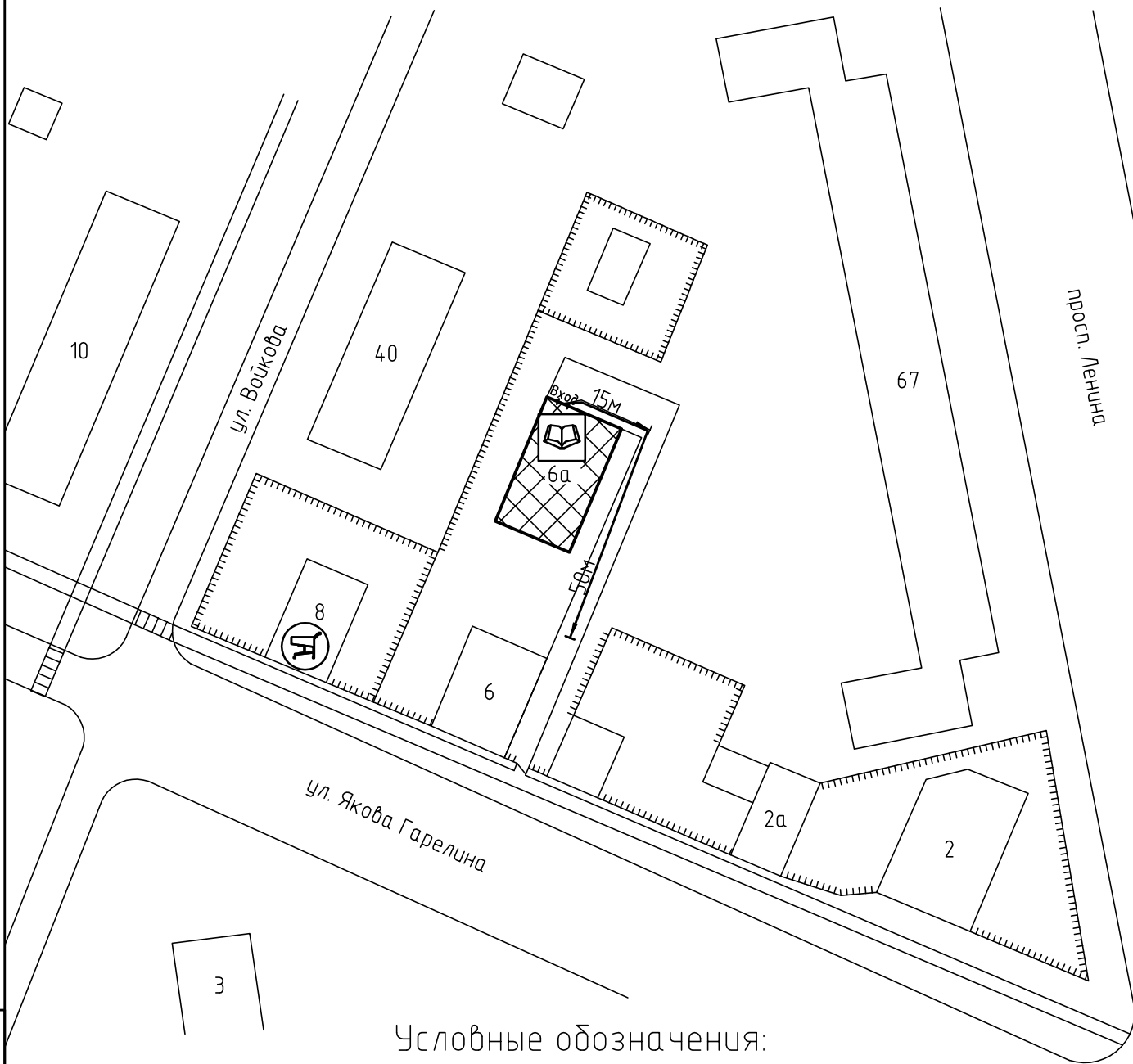

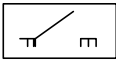

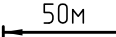

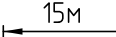



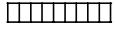


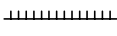
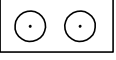


Схема прилегающей территории НОУ "Автошкола"
по адресу: г. Иваново, ул. Якова Гарелина, д. 6а. М 1:1000.



Условные обозначения:

- | | | | |
|---|---|--|---------------------|
|  | Организации и объекты от которых определяется расстояние. |  | Ворота. |
|  | Объект торговли. |  | Расстояние 50м. |
|  | Объект общественного питания. |  | Расстояние 15м. |
|  | Детские и образовательные учреждения. |  | Дороги, тротуары. |
|  | Объект здравоохранения. |  | Пешеходный переход. |
|  | Окружающая застройка. |  | Газон. |
|  | Ограждение прилегающей территории. |  | Деревья. |

ООО "АКБ СТАЛЬ" _____ 2014

Составил: _____

Инв. № подл. _____
Подп. и дата. _____
Взам. инв. № _____