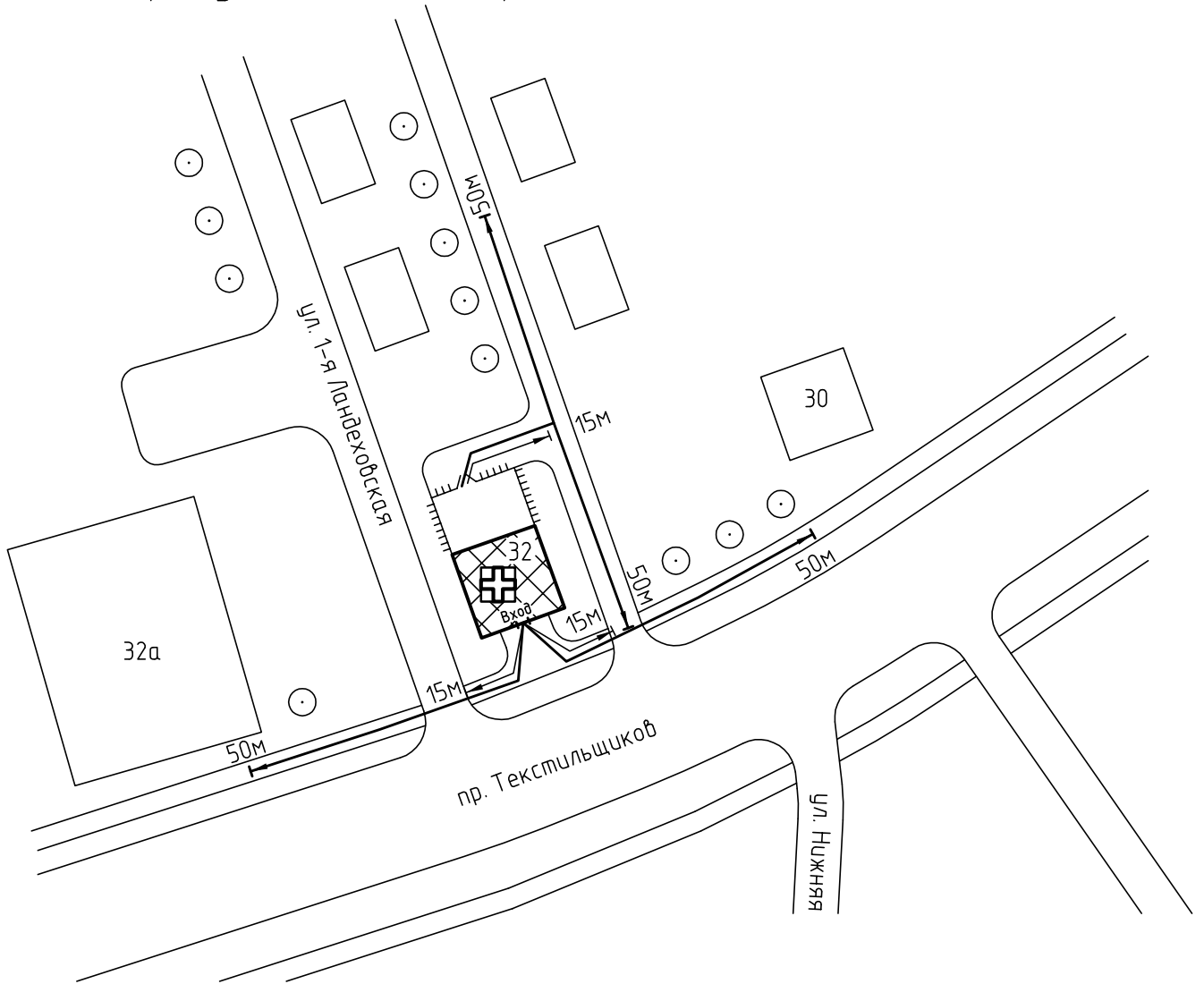

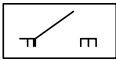



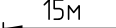



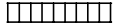



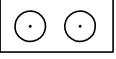


Схема прилегающей территории
 лечебно-диагностического центра
 Академия здоровья
 по адресу: г. Иваново пр. Текстильщиков, д.32. М 1:1000



Условные обозначения:

	Организации и объекты от которых определяется расстояние.		Ворота.
	Объект торговли.		Расстояние 50м.
	Объект общественного питания.		Расстояние 15м.
	Детские и образовательные учреждения.		Дороги, тротуары.
	Объект здравоохранения.		Пешеходный переход.
	Окружающая застройка.		Газон.
	Ограждение прилегающей территории.		Деревья.

ООО "АКБ СТАЛЬ" _____ 2013

Составил: _____

Инв. № подл. _____
 Подп. и дата. _____
 Взам. инв. № _____