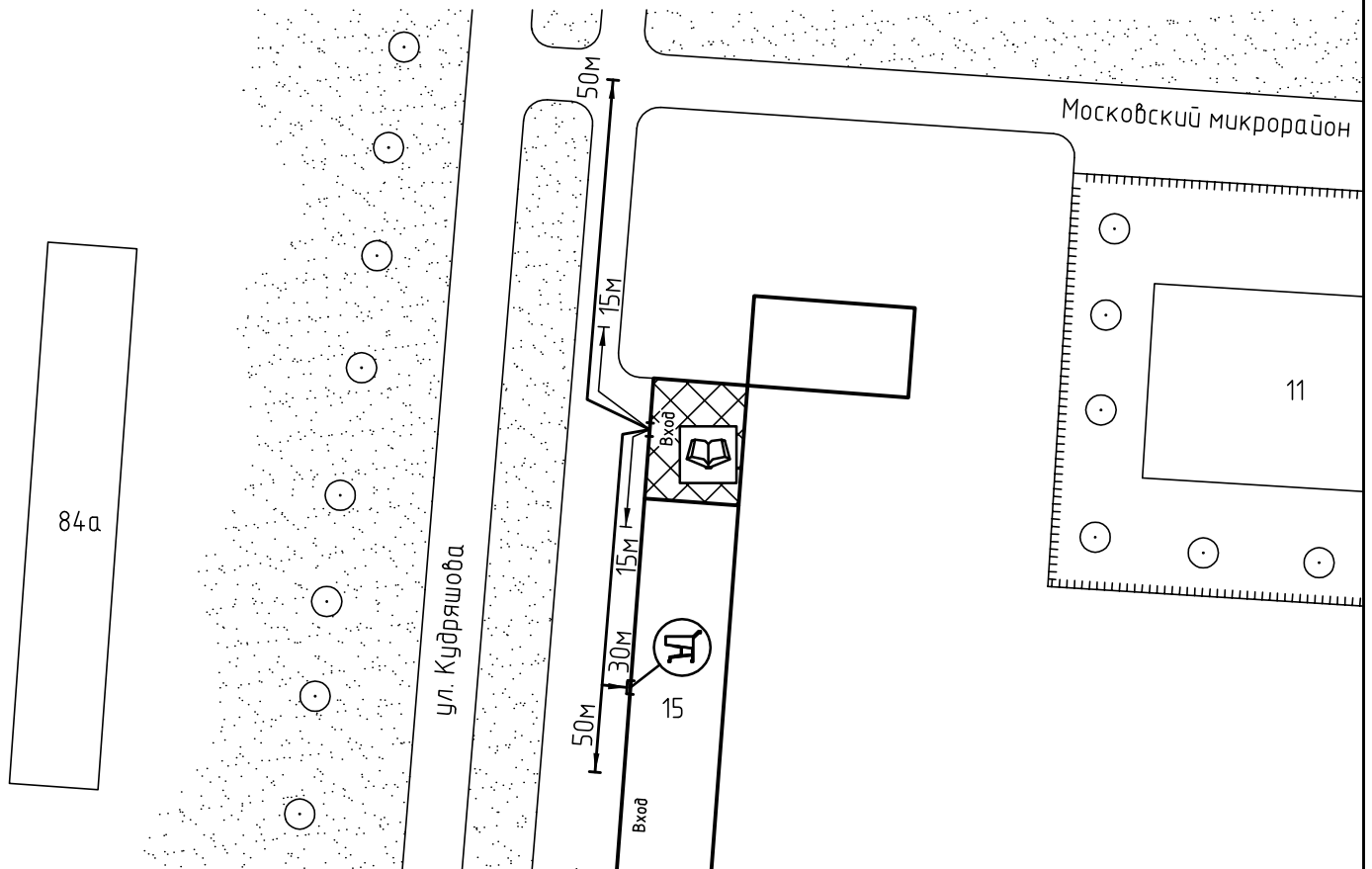
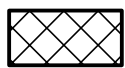


Схема прилегающей территории
 Стоматологического кабинета "Доктора Метельского"
 по адресу: г. Иваново Московский микрорайон, д. 15. М 1:1000



Условные обозначения:



Организации и объекты от которых
 определяется расстояние.



Объект торговли.




Объект общественного
 питания.



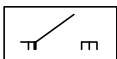
Детские и образовательные
 учреждения.



Окружающая застройка.



Ограждение прилегающей
 территории.

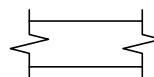


Ворота.

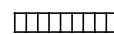


Расстояние 50м.

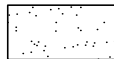
Расстояние 15м.



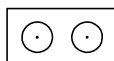
Дороги, тротуары.



Пешеходный переход.



Газон.



Дереья .