






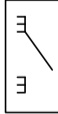
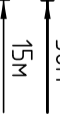



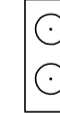





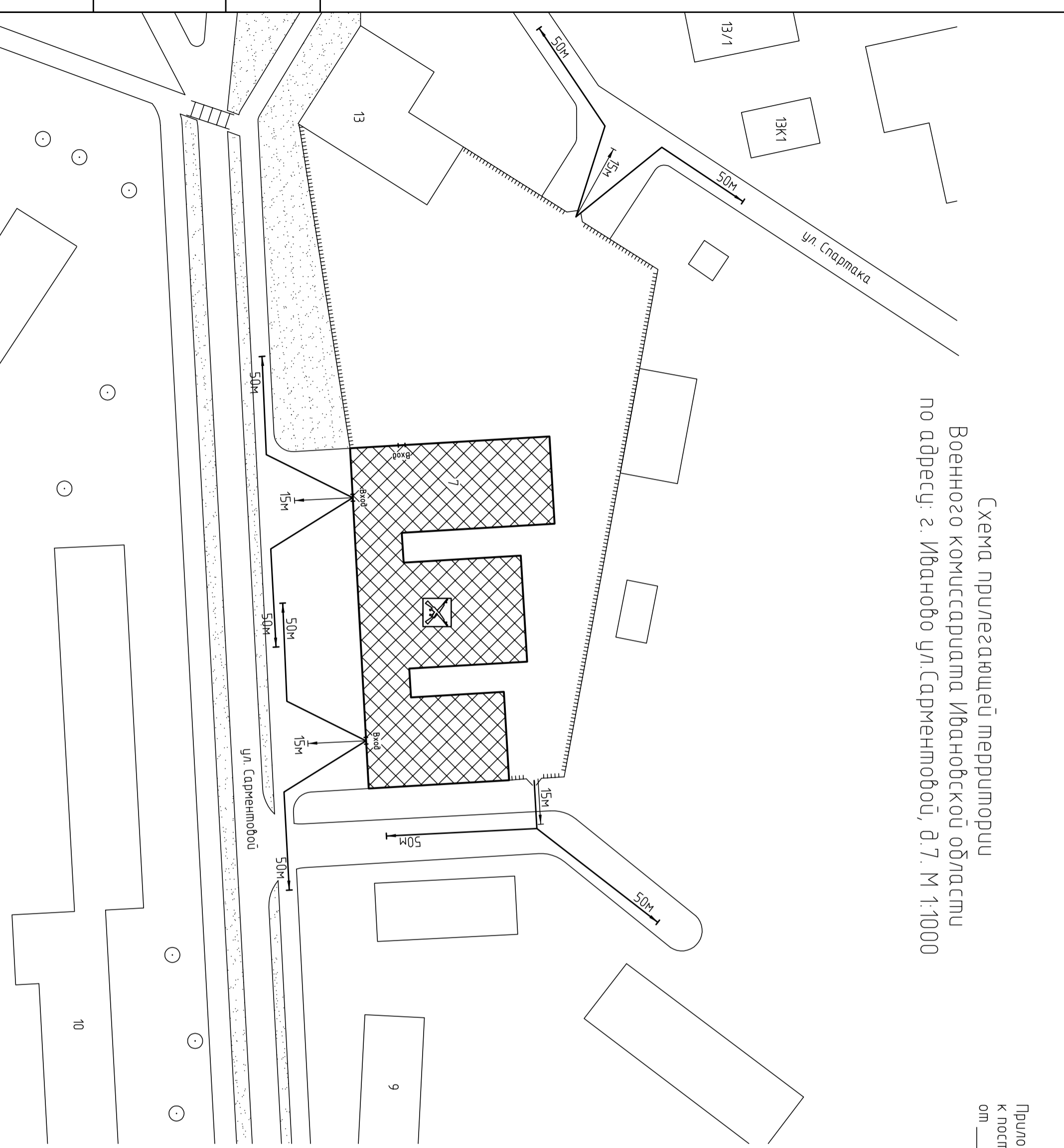
Схема прилегающей территории
 Военного комиссариата Ивановской области
 по адресу: г. Иваново ул. Сарментовой, д.7. М 1:1000

Приложение № _____
 к постановлению Администрации города Иваново
 от _____ № _____

Условные обозначения:

	Организации и объекты от которых определяется расстояние.
	Объект торговли
	Объект общественного питания.
	Детские и образовательные учреждения.
	Объект здравоохранения.
	Окружающая застройка.
	Ограждение прилегающей территории.
	Ворота.
	Расстояние 50м.
	Расстояние 15м.
	Дорогу, тротуары.
	Пешеходный переход.
	Газон.
	Дереья групповой посадки.
	Объект спорта.
	Объект военного назначения

Инв. № подл.	Подп. и дата	Взам. инв. №



ООО "АКБ СТАЛЬ" _____ 2013
 Составил: _____