





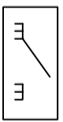

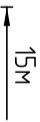



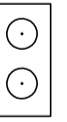


Схема прилегающей территории частной средней
 общеобразовательной школы "Исток"
 по адресу: г. Иваново, ул. Ермака, д. 72/2 М 1:10000

Приложение № _____
 к постановлению Администрации города Иваново
 от _____ № _____

Условные обозначения:

-  Организация и объекты от которых
определяется расстояние.
-  Объект торговли.
-  Объект общественного
питания.
-  Детские и образовательные
учреждения.
-  Окружающая застройка.
-  Ограждение прилегающей
территории.
-  Ворота.
-  Расстояние 50м.
-  Расстояние 15м.
-  Дорогу, тротуары.
-  Пешеходный переход.
-  Газон.
-  Деревья.