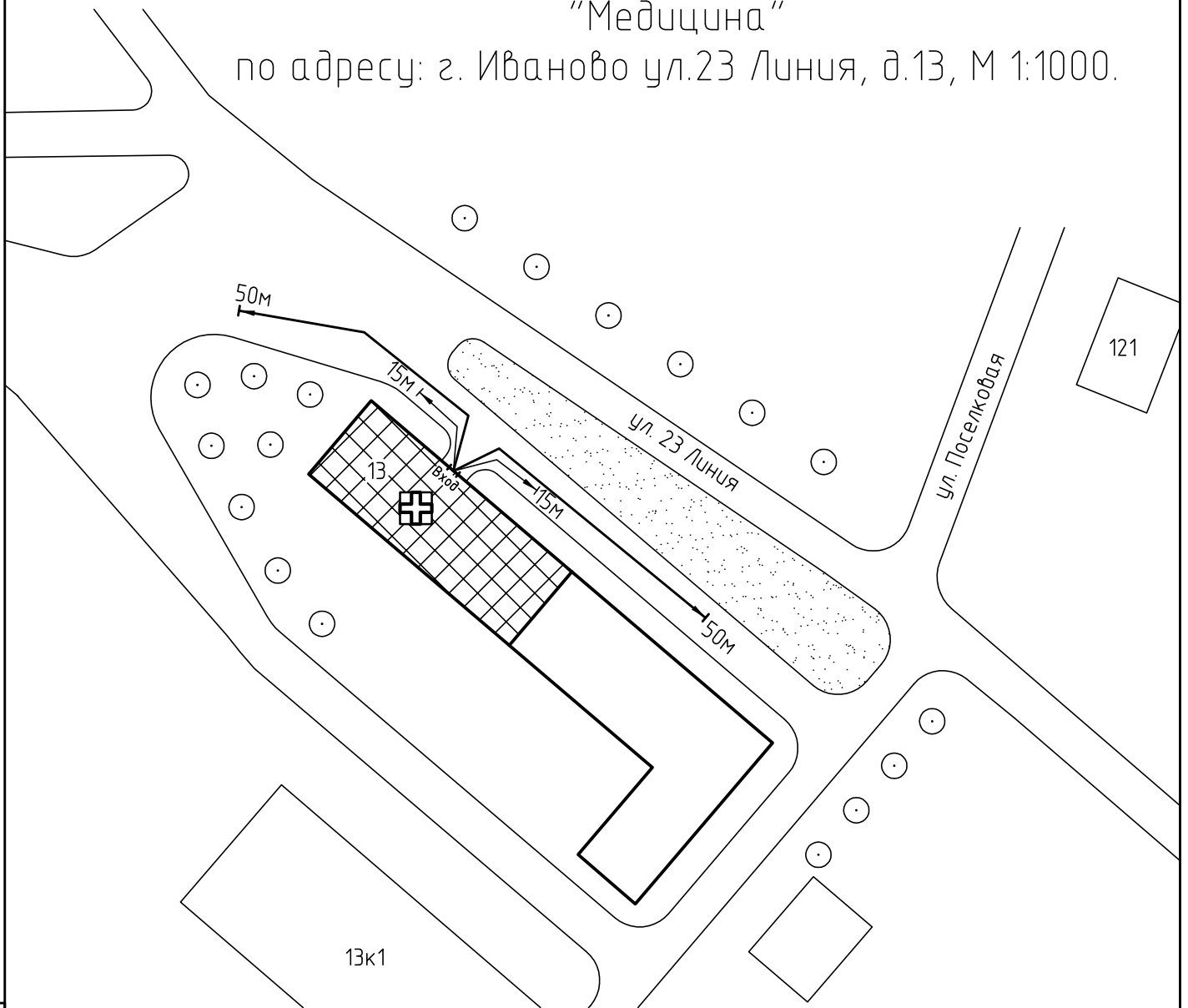

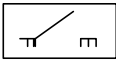

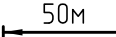

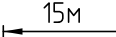



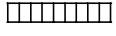


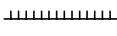



Схема прилегающей территории  
 лечебно-диагностического центра  
 "Медицина"

по адресу: г. Иваново ул. 23 Линия, д. 13, М 1:1000.



Условные обозначения:

- |   |   |  |                     |
|---|---|--|---------------------|
|  | Организации и объекты от которых определяется расстояние. |  | Ворота.             |
|  | Объект торговли.  |  | Расстояние 50м.     |
|  | Объект общественного питания.                             |  | Расстояние 15м.     |
|  | Детские и образовательные учреждения.                     |  | Дороги, тротуары.   |
|  | Объект здравоохранения.                                   |  | Пешеходный переход. |
|  | Окружающая застройка.                                     |  | Газон.              |
|  | Ограждение прилегающей территории.                        |  | Деревья.            |

ООО "АКБ СТАЛЬ" \_\_\_\_\_ 2013

Составил: \_\_\_\_\_

Инв. № подл. \_\_\_\_\_  
 Подп. и дата. \_\_\_\_\_  
 Взам. инв. № \_\_\_\_\_