

**ФИЛИАЛ ФЕДЕРАЛЬНОГО ГОСУДАРСТВЕННОГО БЮДЖЕТНОГО УЧРЕЖДЕНИЯ "ФЕДЕРАЛЬНАЯ  
КАДАСТРОВАЯ ПАЛАТА ФЕДЕРАЛЬНОЙ СЛУЖБЫ ГОСУДАРСТВЕННОЙ РЕГИСТРАЦИИ, КАДАСТРА И  
КАРТОГРАФИИ" ПО ИВАНОВСКОЙ ОБЛАСТИ**

(полное наименование органа кадастрового учета)

КП.1

**КАДАСТРОВЫЙ ПАСПОРТ  
помещения  
(выписка из государственного кадастра недвижимости)**

Лист №	1	Всего листов:	2
--------	---	---------------	---

« 12 » декабря 2016 г. № 37/301/16-323126	
Кадастровый номер:	37:24:010128:632
Номер кадастрового квартала:	37:24:010128
Предыдущие номера:	_____
Дата внесения номера в государственный кадастр недвижимости:	13.11.2014

Описание помещения:

1	Кадастровый номер здания (сооружения), в котором расположено помещение:	37:24:010128:129
2	Этаж (этажи), на котором (которых) расположено помещение:	Этаж № 1
3	Площадь помещения:	126.8
4	Адрес (описание местоположения):	Ивановская область, г Иваново, ул Колотилова, д 62, помеш. 14,15,35-39
5	Назначение:	Нежилое помещение (жилое, нежилое)
6	Вид жилого помещения:	_____
		(комната, квартира)
7	Кадастровый номер квартиры, в которой расположена комната:	_____
8	Кадастровая стоимость (руб.):	2694436.60
9	Сведения о правах:	
		Собственность, рег.номер 37-37-01/237/2014-127 от 05.12.2014 г., правообладатель: Городской округ Иваново
10	Особые отметки:	_____
11	Сведения о включении в реестр объектов культурного наследия:	_____
12	Сведения о кадастровых инженерах:	
		Блещенкова Марина Валерьевна №37-14-16, Ивановский филиал ФГУП "Ростехинвентаризация - Федеральное БТИ", 29.10.2014 г.
13	Дополнительные сведения:	
13.1	Кадастровые номера объектов недвижимости, образованных с объектом недвижимости:	_____
13.2	Кадастровые номера объектов недвижимости, образованных из объекта недвижимости:	_____

13.3 Кадастровые номера объектов, подлежащих снятию с кадастрового учета:

14 Характер сведений государственного кадастра недвижимости (статус записи о помещении): Сведения об объекте недвижимости имеют статус учтенные

Ведущий инженер		Л.П. Плешкова
(полное наименование должности)	(подпись)	(инициалы, фамилия)

М.П.

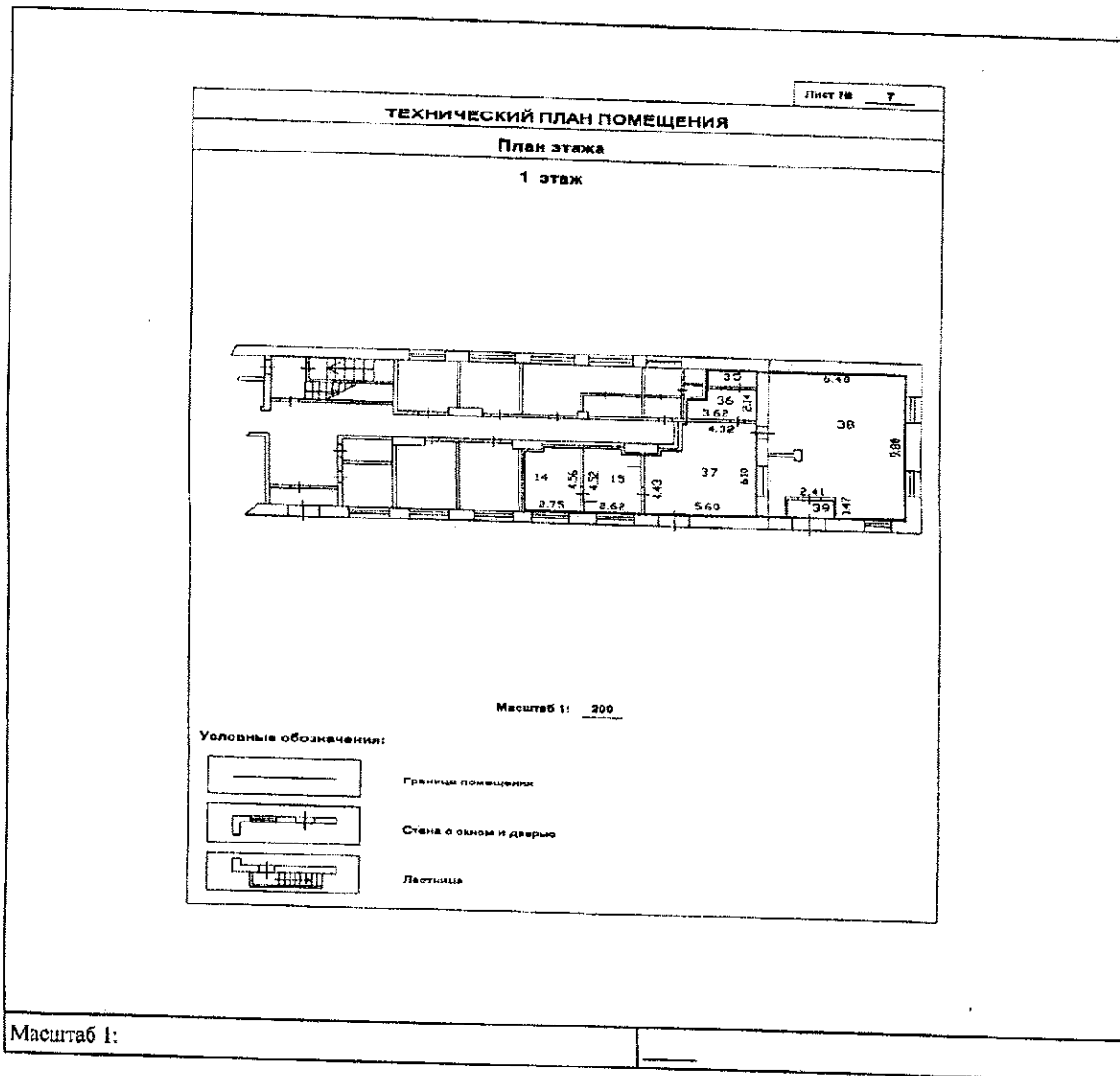
КП.2

КАДАСТРОВЫЙ ПАСПОРТ  
помещения  
(выписка из государственного кадастра недвижимости)

Лист №	2	Всего листов:	2
--------	---	---------------	---

« 12 » декабря 2016 г. № 37/301/16-323126	
Кадастровый номер:	37:24:010128:632

План расположения помещения на этаже Этаж № 1 :



Ведущий инженер		Л.П. Плешкова
(полное наименование должности)	(подпись)	(инициалы, фамилия)

М.П.

**КАДАСТРОВЫЙ ПАСПОРТ**  
здания, сооружения, объекта незавершенного строительства

Лист № 1, всего листов 2

**Сооружения**  
(вид объекта недвижимого имущества)

Дата 18.11.2009

Кадастровый номер \_\_\_\_\_

Инвентарный номер (ранее \_\_\_\_\_)

присвоенный учетный номер 24:401:002:000088220:0100

**1. Описание объекта недвижимого имущества**

1.1. Наименование артскважина №1/79

**1.2. Адрес (местоположение) :**

Субъект Российской Федерации	Ивановская область	
Район	Ивановский район	
Муниципальное образование	тип	городской округ
	наименование	Иваново
Населенный пункт	тип	город
	наименование	Иваново
Улица (проспект, переулок и т.д.)	тип	улица
	наименование	Колотилова
Номер дома	62	
Номер корпуса	-	
Номер строения	-	
Литера	II	
Иное описание местоположения	-	

1.3. Основная характеристика : \_\_\_\_\_ глубина 220,0 \_\_\_\_\_ М  
(тип) (значение) (единица измерения)

степень готовности объекта незавершенного строительства \_\_\_\_\_

1.4. Назначение : \_\_\_\_\_ нежилое \_\_\_\_\_

1.5. Этажность : \_\_\_\_\_  
количество этажей \_\_\_\_\_, количество подземных этажей \_\_\_\_\_

1.6. Год ввода в эксплуатацию (завершения строительства) \_\_\_\_\_ 1979 \_\_\_\_\_

1.7. Кадастровый номер земельного участка (участков), в пределах которого расположен объект недвижимого имущества \_\_\_\_\_


1.8. Предыдущие кадастровые (условные) номера объекта недвижимого имущества : \_\_\_\_\_

1.9. Примечание : технические характеристики указаны по данным технического обследования от 22.07.2009г.

1.10. Ивановский филиал ФГУП "Ростехинвентаризация-Федеральное БТИ"  
(наименование органа или организации)  
(свидетельство об аккредитации от 15.10.2007г. серия РД 118/001/09)

Руководитель группы  
(полное наименование должности)

М.П.



Е.В. Угодина  
(инициалы, фамилия)

# КАДАСТРОВЫЙ ПАСПОРТ

Сооружения  
(вид объекта недвижимого имущества)

Лист № 2, всего листов 2

Кадастровый номер  
Инвентарный номер

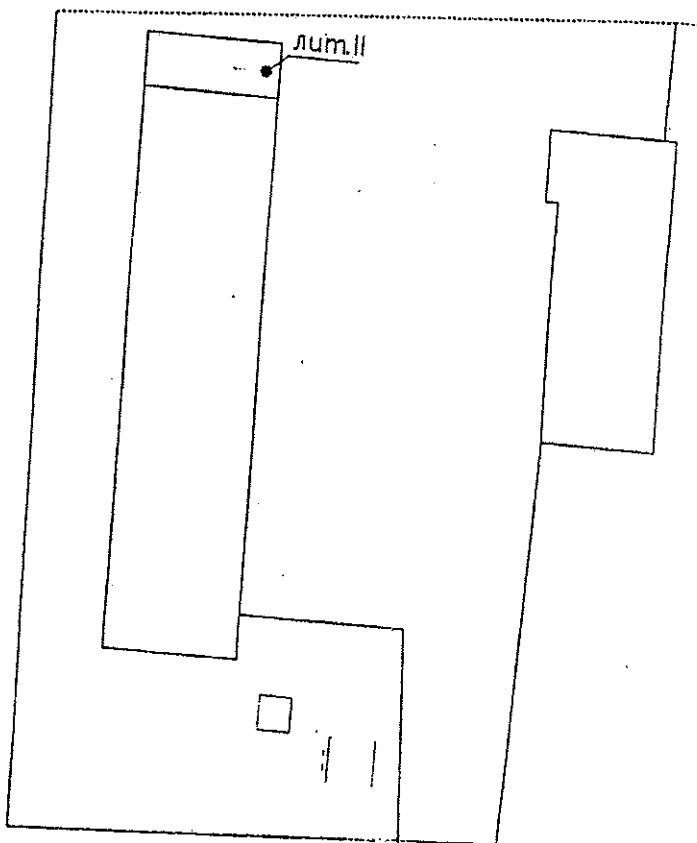
(ранее присвоенный учетный номер)

24:401:002:000088220:0100

## 2. Ситуационный план объекта недвижимого имущества

Свободный участок

Вл.64

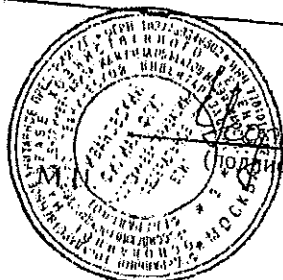


Вл.60

ул. Колотилова

Масштаб 1: 500

Руководитель группы  
(полное наименование должности)



Е.В. Угодина  
(инициалы, фамилия)