

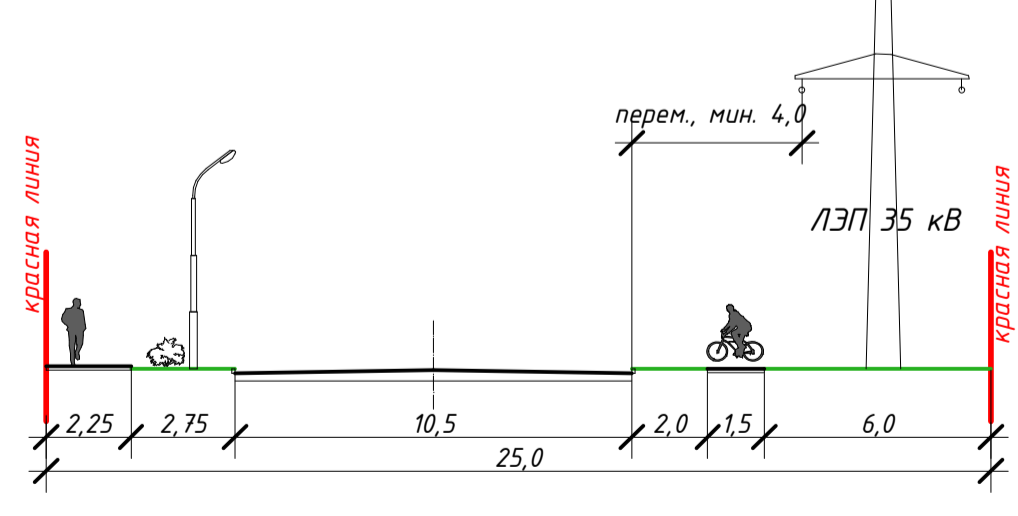
**УСЛОВНЫЕ ОБОЗНАЧЕНИЯ**

- Красные линии
- Существующие (сохраняемые) улицы
- Проектируемые улицы и проезды
- Проектируемые улицы за пределами планируемой территории (нанесены условно)
- Ж.д. пути необщего пользования
- организованный переезд через ж.д. пути
- Остановки общественного транспорта
- Автостоянки для постоянного хранения жителей\*
- Эко-парковки\*\*
- Автостоянки гостевые нежилых помещений
- Основные пешеходные коммуникации
- Направления движения автомобильного транспорта
- Направления движения общественного транспорта
- Направления движения велотранспорта

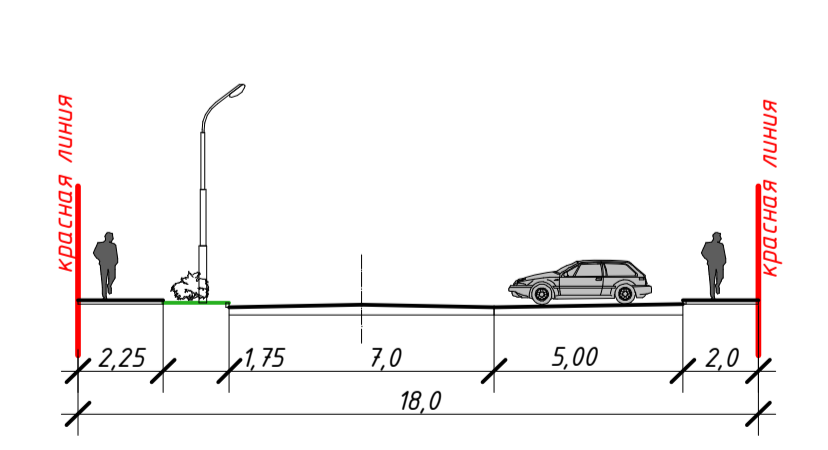
**ПРИМЕЧАНИЯ**

\* Помимо указанных на плане, автостоянки для постоянного хранения жителей предусматриваются на территории проектируемых жилых домов из расчета не менее чем 1 м/место на каждые 300 м<sup>2</sup> площади квартир (на плане не показываются).  
 \*\* В ночное время эко-парковки предназначены для постоянного хранения автомобилей, в дневное – гостевые для посетителей парков.

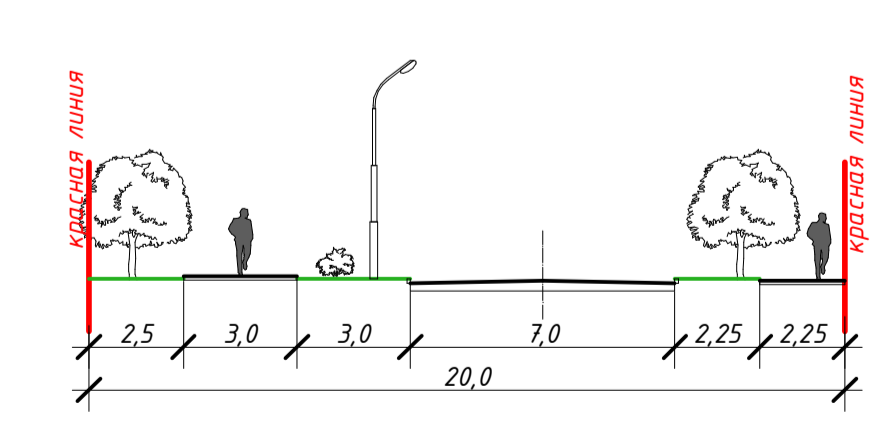
Поперечный профиль проектируемой улицы №1 (участок от ул.П.Большевикова до проектируемой улицы №2)



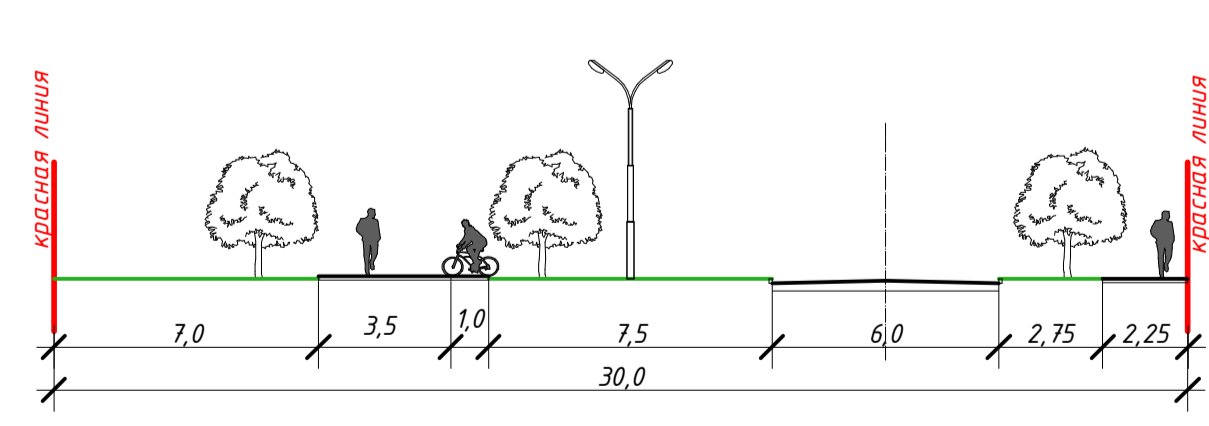
Поперечный профиль проектируемой улицы №2



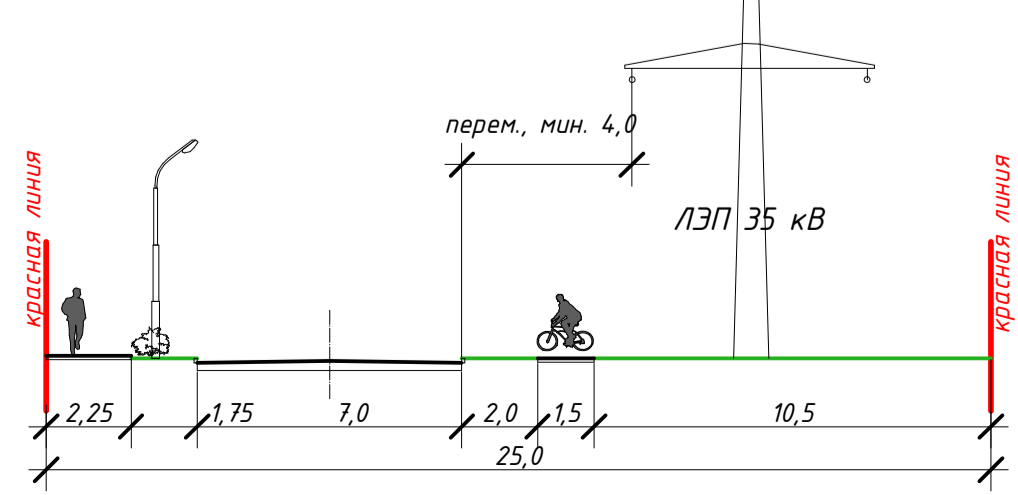
Поперечный профиль проектируемой улицы №4



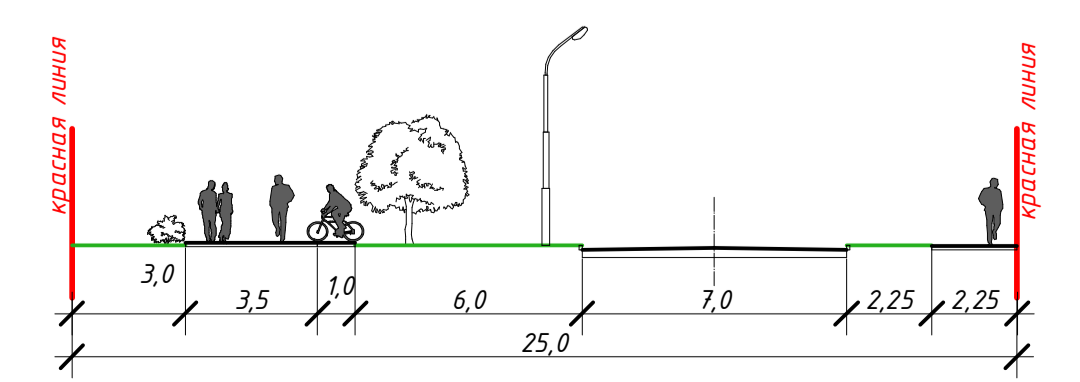
Поперечный профиль проектируемого проезда №2



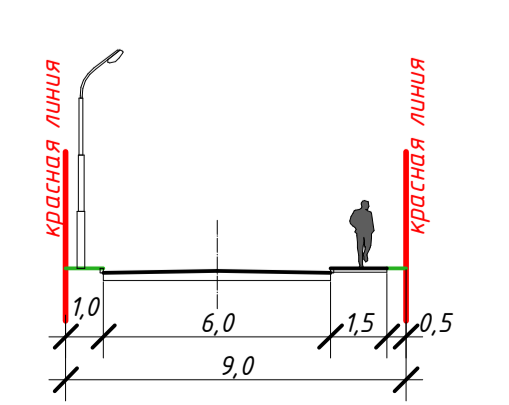
Поперечный профиль проектируемой улицы №1 (участок от проектируемой улицы №2 до ул.Соликамская)



Поперечный профиль проектируемой улицы №3



Поперечный профиль проектируемого проезда №1



					Заказчик: ООО "ЖСК"	1-16/49-ПТТ
					Документация по планировке территории города Иванова ограниченной территории (участки: П.Большевикова, набережной реки Звезда, границами кадастровых кварталов 37.24.0104.32, 37.24.0104.33, 37.24.0104.43 и границами земельных участков по улице Кузнецовых, д.141 с кадастровыми номерами 37.24.0104.50.005, 37.24.0104.50.659) (проект планировки территории)	
Изм.	Кол-во	Лист	№ док	Подп.	Дата	Стадия
Выполнил	Майоров	Пелевин	№ 2017	06.2017	06.2017	Лист
					Обосновывающие материалы	Листов
					Схема организации улично-дорожной сети и движения транспорта № 1.2000	4
					ООО "Куб"	Формат А1