



















Условные обозначения

-  Рассматриваемая территория
- ЖИЛЬЕ ЗОНЫ**
  -  многоэтажной застройки 5 эт. и выше
  -  малоэтажной многоквартирной застройки
  -  малоэтажной застройки с участками
  -  садоводств
  -  сельских населенных пунктов
  -  исторической застройки
- ОБЩЕСТВЕННО-ДЕЛОВЫЕ ЗОНЫ**
  -  преимущественно общественной застройки
- НЕСЕЛИТЕЛЬНЫЕ ТЕРРИТОРИИ**
  -  производственные зоны
  -  кладбищ
  -  прочие
- ПРИРОДНО-РЕКРЕАЦИОННЫЕ ЗОНЫ**
  -  городских парков, скверов, бульваров
  -  лесов, кустарников
  -  болот
- Границы:**
  -  административных районов
  -  зон охраны городского ландшафта
  -  магистральная улица регулируемого движения
  -  внутриквартальный проезд



						0005/2007			
						Проект планировки территории по ул. Карла Маркса от пр. Ленина до пл. Вокзальной в г. Иваново (микрорайон "Станционный")			
Изм	Кол.уч	Лист	Недок.	Подпись	Дата	Стадия	Лист	Листов	
	ГИП	Андреев		<i>[Signature]</i>		П	2		
	ГАП	Белов		<i>[Signature]</i>					
	Вед. спец. ГП	Золотарева		<i>[Signature]</i>					
	Архитектор	Смирнов		<i>[Signature]</i>					
	Исполнит.	Губко		<i>[Signature]</i>					
						Схема расположения элементов планировочной структуры		ООО "Проектный Дом" г. Иваново	