



УТВЕРЖДАЮ:

Председатель Ивановского
городского комитета по
управлению имуществом

О.Н. Хитрич

«30» августа 2023

ПРОТОКОЛ АУКЦИОНА № 44 (лот № 1)

«30» августа 2023

14.00

Место проведения: г. Иваново, пл. Революции, 6,

Продавец: Ивановский городской комитет по управлению имуществом

Предмет аукциона: земельный участок.

Местоположение: Ивановская область, город Иваново, улица 4-я Приречная, дом 6.

Площадь: 467 кв.м.

Границы земельного участка: установлены в соответствии с выпиской из Единого государственного реестра недвижимости об объекте недвижимости от 01.12.2022 № КУВИ-001/2022-213221593, выданной филиалом Федерального государственного бюджетного учреждения «Федеральная кадастровая палата Федеральной службы государственной регистрации, кадастра и картографии» по Ивановской области.

Кадастровый номер: 37:24:040304:34.

Разрешенное использование: «индивидуальное жилищное строительство».

Целевое назначение: для строительства индивидуального жилого дома.

Территориальная зона: зона застройки индивидуальными жилыми домами Ж-1.

Сведения обо всех видах разрешенного использования земельного участка.

Сведения обо всех видах разрешенного использования земельных участков, расположенных в зоне застройки индивидуальными жилыми домами Ж-1, содержатся в Правилах землепользования и застройки городского округа Иваново, утвержденных решением Ивановской городской Думы от 27.02.2008 № 694 «Об утверждении Правил землепользования и застройки города Иванова.

Категория земель: земли населенных пунктов.

Обременения земельного участка и ограничения его использования: не установлены.

Сведения о государственной регистрации прав на земельный участок отсутствуют.

Плата за подключение к сетям инженерно-технического обеспечения осуществляется при заключении договоров на оказание услуг на присоединение с организациями, осуществляющими эксплуатацию сетей инженерно-технического обеспечения, исходя из установленных в соответствии с действующим законодательством тарифов на подключение (технологическое присоединение) и с учетом величины подключаемой (технологически присоединяемой) нагрузки.

Земельный участок с кадастровым номером 37:24:040304:34 огорожен деревянным забором. Освобождение указанного земельного участка от расположенного по его границе забора, в случае наличия у арендатора земельного участка такой потребности, осуществляется за счет средств арендатора.



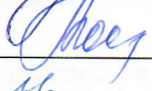



Победитель аукциона либо лицо, с которым договор купли-продажи земельного участка заключается в соответствии с пунктом 13, 14 или 20 статьи 39.12 Земельного кодекса Российской Федерации, заключившие договор купли-продажи земельного участка, обязаны осуществить строительство в соответствии с видом разрешенного использования земельного участка.

Начальная цена земельного участка: 1 421 000 рублей.

Участники аукциона: Кашин Михаил Витальевич

В соответствии с п.14 ст. 39.12 Земельного Кодекса Российской Федерации аукцион признан несостоявшимся (на аукцион подана одна заявка).

В десятидневный срок со дня составления протокола рассмотрения заявок на участие в аукционе продавец направит единственному участнику аукциона три экземпляра подписанного проекта договора купли-продажи земельного участка. Договор купли-продажи земельного участка заключается по начальной цене предмета аукциона.

Председатель комитета  А.В. Ушакова
Члены комиссии  В.В. Федорова
 Л.А. Кострова
 И.В. Кузьмина
 Е.С. Лукьянова
Единственный участник  Кашин М.В.

УТВЕРЖДАЮ:



Председатель Ивановского
городского комитета по
управлению имуществом
О.Н. Хитрич
«30» августа 2023

ПРОТОКОЛ АУКЦИОНА № 44 (лот № 2)

«30» августа 2023

14.00

Предмет аукциона: земельный участок.

Местоположение: Ивановская область, город Иваново, в районе улицы Новоавдотьевинской.

Площадь: 922 кв.м.

Границы земельного участка: установлены в соответствии с выпиской из Единого государственного реестра недвижимости об объекте недвижимости от 03.02.2022 № КУВИ-001/2022-15435904, выданной филиалом Федерального государственного бюджетного учреждения «Федеральная кадастровая палата Федеральной службы государственной регистрации, кадастра и картографии» по Ивановской области.

Кадастровый номер: 37:24:020660:260.

Разрешенное использование: для индивидуального жилищного строительства (2.1).

Целевое назначение: для строительства индивидуального жилого дома.

Территориальная зона: зона застройки индивидуальными жилыми домами Ж-1.

Сведения обо всех видах разрешенного использования земельного участка.

Сведения обо всех видах разрешенного использования земельных участков, расположенных в зоне застройки индивидуальными жилыми домами Ж-1, содержатся в Правилах землепользования и застройки городского округа Иваново, утвержденных решением Ивановской городской Думы от 27.02.2008 № 694 «Об утверждении Правил землепользования и застройки города Иванова.

Категория земель: земли населенных пунктов.

Обременения земельного участка и ограничения его использования: не установлены.

На земельном участке с кадастровым номером 37:24:020660:260 складированы железобетонные плиты.

Сведения о государственной регистрации прав на земельный участок отсутствуют.

Плата за подключение к сетям инженерно-технического обеспечения осуществляется при заключении договоров на оказание услуг на присоединение с организациями, осуществляющими эксплуатацию сетей инженерно-технического обеспечения, исходя из установленных в соответствии с действующим законодательством тарифов на подключение (технологическое присоединение) и с учетом величины подключаемой (технологически присоединяемой) нагрузки.

Победитель аукциона либо лицо, с которым договор купли-продажи земельного участка заключается в соответствии с пунктом 13, 14 или 20 статьи 39.12 Земельного кодекса Российской Федерации, заключившие договор купли-продажи земельного участка, обязаны осуществить строительство в соответствии с видом разрешенного использования земельного участка при условии соблюдения охранной зоны воздушной линии, составляющей не менее 2 м от провода (опоры), и соблюдения ограничений использования земельного участка, установленных для третьего пояса зоны санитарной охраны водозабора ОНВС-1.


Начальная цена земельного участка: 1 599 000 рублей.


Участники аукциона: Ладыгин Антон Валерьевич


В соответствии с п.14 ст. 39.12 Земельного Кодекса Российской Федерации аукцион признан несостоявшимся (на аукцион подана одна заявка).


В десятидневный срок со дня составления протокола рассмотрения заявок на участие в аукционе продавец направит единственному участнику аукциона три экземпляра подписанного проекта договора купли-продажи земельного участка. Договор купли-продажи земельного участка заключается по начальной цене предмета аукциона.


Председатель комитета _____  А.В. Ушакова

Члены комиссии _____  В.В. Федорова

_____  Л.А. Кострова

_____  И.В. Кузьмина

_____  Е.С. Лукьянова

Единственный участник _____  *Андрей Валерьевич*