

ПРОТОКОЛ РАССМОТРЕНИЯ ЗАЯВОК НА УЧАСТИЕ В АУКЦИОНЕ 01.06.2022

№24

«31» мая 2022

1. Сведения о предмете и объекте торгов:

Лот № 1.

Предмет аукциона: земельный участок.

Местоположение: Ивановская область, город Иваново, в районе улицы Новоавдотьинской.

Площадь: 922 кв.м.

Границы земельного участка: установлены в соответствии с выпиской из Единого государственного реестра недвижимости об объекте недвижимости от 03.02.2022 № КУВИ-001/2022-15435904, выданной филиалом Федерального государственного бюджетного учреждения «Федеральная кадастровая палата Федеральной службы государственной регистрации, кадастра и картографии» по Ивановской области.

Кадастровый номер: 37:24:020660:260.

Разрешенное использование: для индивидуального жилищного строительства (2.1).

Целевое назначение: для строительства индивидуального жилого дома.

Территориальная зона: зона застройки индивидуальными жилыми домами Ж-1.

Сведения обо всех видах разрешенного использования земельного участка.

Сведения обо всех видах разрешенного использования земельных участков, расположенных в зоне застройки индивидуальными жилыми домами Ж-1, содержатся в Правилах землепользования и застройки городского округа Иваново, утвержденных решением Ивановской городской Думы от 27.02.2008 № 694 «Об утверждении Правил землепользования и застройки города Иваново.

Категория земель: земли населенных пунктов.

Обременения земельного участка и ограничения его использования: не установлены.

Сведения о государственной регистрации прав на земельный участок отсутствуют.

Лот № 2.

Предмет аукциона: земельный участок.

Местоположение: Ивановская область, город Иваново, в районе улицы Новоавдотьинской.

Площадь: 903 кв.м.

Границы земельного участка: установлены в соответствии с выпиской из Единого государственного реестра недвижимости об объекте недвижимости от 03.02.2022 № КУВИ-001/2022-15435909, выданной филиалом Федерального государственного бюджетного учреждения «Федеральная кадастровая палата Федеральной службы государственной регистрации, кадастра и картографии» по Ивановской области.

Кадастровый номер: 37:24:020660:263.

Разрешенное использование: для индивидуального жилищного строительства (2.1).

Целевое назначение: для строительства индивидуального жилого дома.

Территориальная зона: зона застройки индивидуальными жилыми домами Ж-1.

Сведения обо всех видах разрешенного использования земельного участка.

Сведения обо всех видах разрешенного использования земельных участков, расположенных в зоне застройки индивидуальными жилыми домами Ж-1, содержатся в Правилах землепользования и застройки городского округа Иваново, утвержденных решением Ивановской городской Думы от 27.02.2008 № 694 «Об утверждении Правил землепользования и застройки города Иваново.

Категория земель: земли населенных пунктов.

Обременения земельного участка и ограничения его использования: не установлены.

Сведения о государственной регистрации прав на земельный участок отсутствуют.

2. Перечень зарегистрированных заявок:

ЛОТ № 1 Нет заявок

ЛОТ № 2 Нет заявок

3. Перечень претендентов, допущенных к участию в аукционе и признанных участниками аукциона:


ЛОТ № 1 Нет заявок


ЛОТ № 2 Нет заявок


4. Перечень отозванных заявок: НЕТ


5. Перечень заявок от претендентов, не допущенных к участию в аукционе: НЕТ


Члены комиссии


Л.А. Кострова


В.В. Федорова


Е.В. Колегова


И.В. Кузьмина


Е.С. Лукьянова